

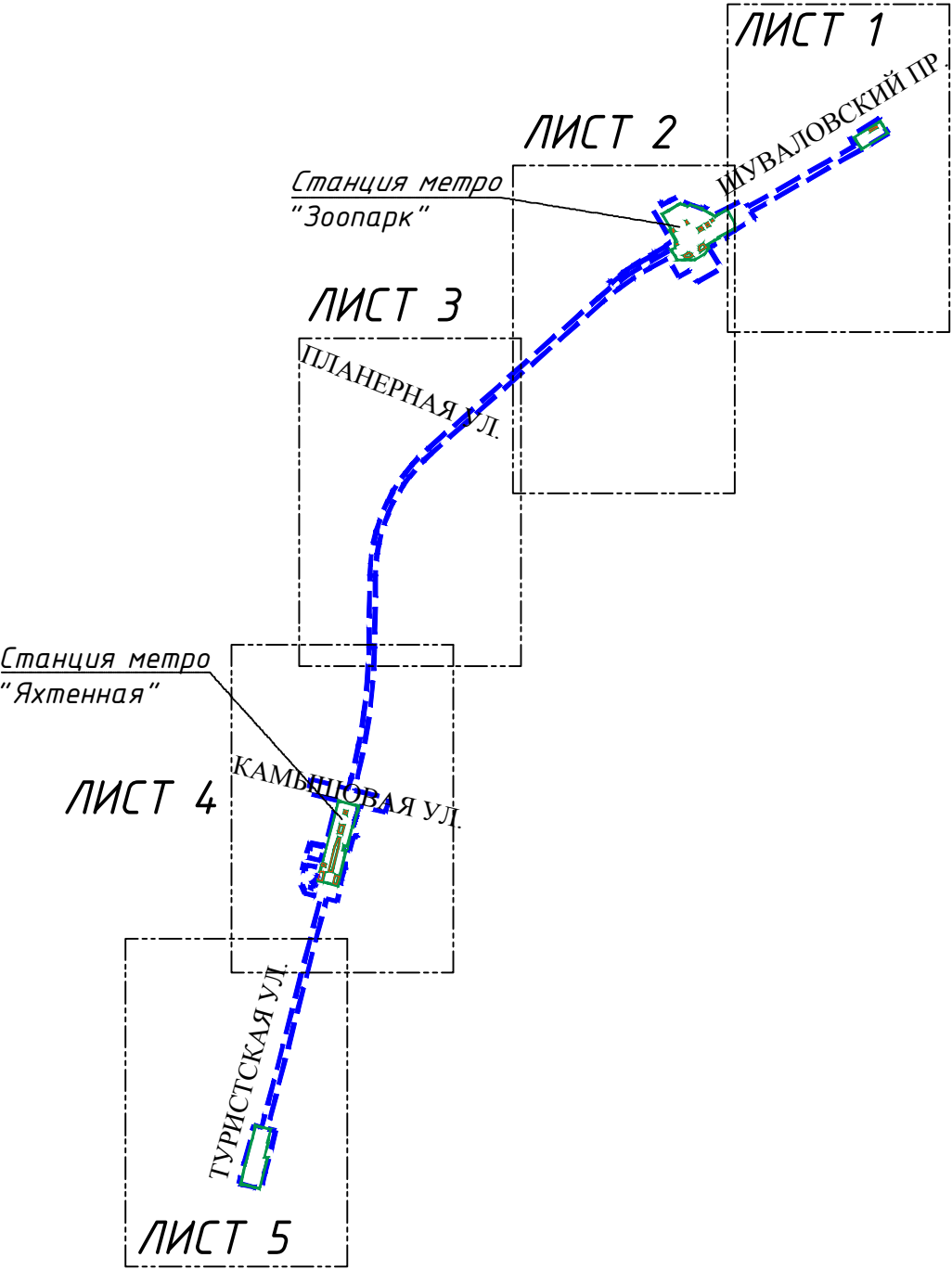
Условные обозначения:

- Границы территории, в отношении которой осуществляется подготовка проекта планировки
- Границы зон планируемого размещения линейного объекта регионального значения

Границы зон с особыми условиями использования территорий, установленные в соответствии с законодательством Российской Федерации:

- Охранная зона воздушных линий электропередачи
- Охранная зона подземных кабельных линий электропередачи
- Охранная зона подстанций и других электротехнических сооружений
- Охранная зона сетей связи и сооружений связи
- Охранная зона канализационных тоннельных коллекторов
- Охранная зона канализационных сетей
- Охранная зона водопроводных сетей
- Охранная зона тепловых сетей
- Зона санитарной охраны Финского залива
- Зона охраны месторождения пресных подземных вод "Долинное"
- Охранная зона объекта электросетевого хозяйства – ВЛ 110 кВ Лахтинская – 5
- Охранная зона объекта электросетевого хозяйства – воздушной линии электропередач ВЛ 35 кВ Приморская-1
- Охранная зона газопровода высокого давления
- Охранная зона газораспределительной сети
- Водоохранная зона водного объекта
- Прибрежная защитная полоса водного объекта
- Береговая полоса водного объекта
- Водоохранная зона Восточного канала Юнтоловской дачи (ИД 1258)
- Прибрежная защитная полоса Восточного канала Юнтоловской дачи (ИД 1258)
- Береговая полоса Восточного канала Юнтоловской дачи (ИД 1258)
- Водоохранная зона реки Глухарки (ИД 1255)
- Прибрежная защитная полоса реки Глухарки (ИД 1255)
- Береговая полоса реки Глухарки (ИД 1255)

Схема расположения листов



Примечание:
1. Границы особо охраняемых природных территорий, границы лесничеств в границах территории, в отношении которой осуществляется подготовка проекта планировки, отсутствуют.





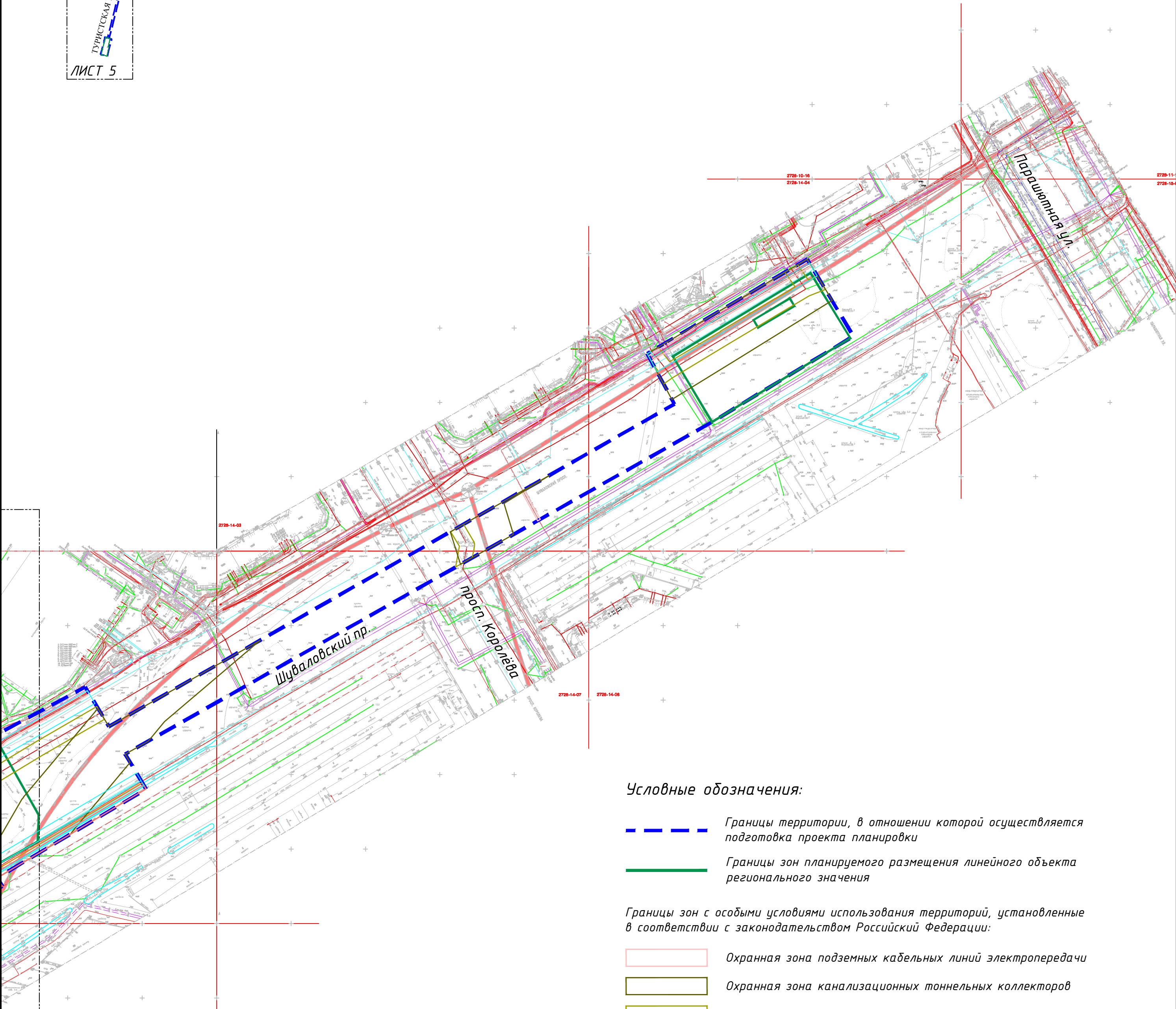
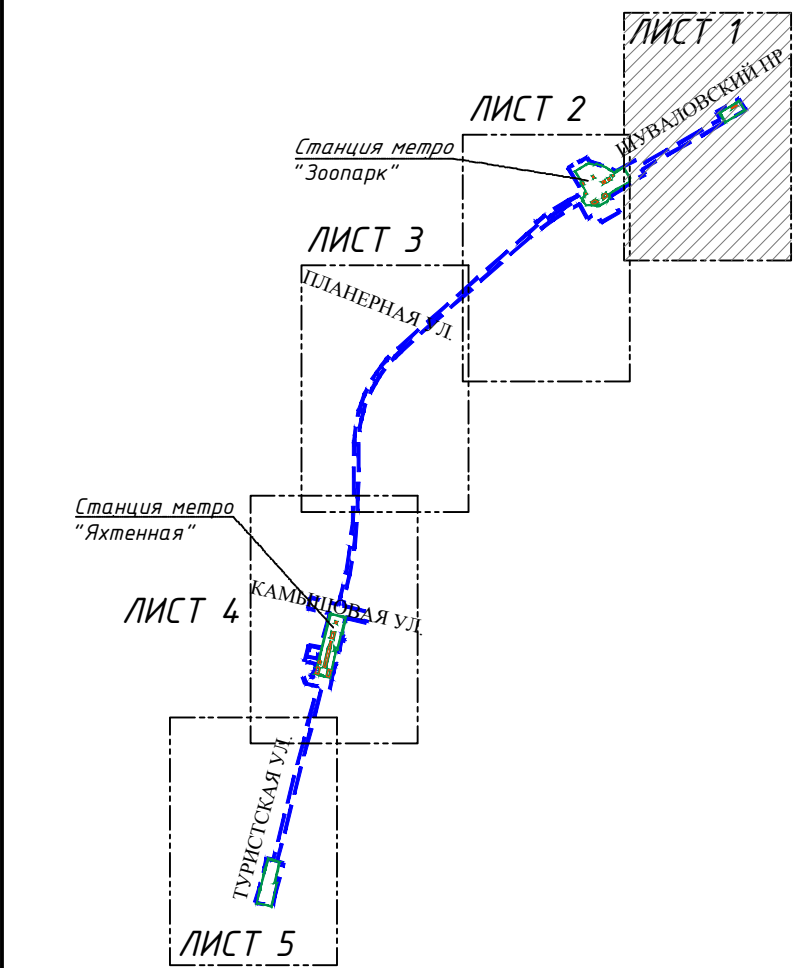
						ПМ-4/2018-ПП.2.1			
						Невско-Василеостровская линия метрополитена от станции "Беговая" до станции "Зоопарк"			
Изм	Кол.уч	Лист	N док	Подпись	Дата	Проект планировки территории Материалы по обоснованию	Стадия	Лист	Листов
Разработал	Липина				01.21		ДПТ	3.0	6
Проверил	Окатьева				01.21				
Рук. отдела	Божук				01.21				
Н.контроль	Косынкина				01.21	Схема границ зон с особыми условиями использования территорий, особо охраняемых природных территорий, лесничеств. М1:2000	ООО "КРТ Система"		

Схема расположения листов



Условные обозначения:

- Границы территории, в отношении которой осуществляется подготовка проекта планировки
- Границы зон планируемого размещения линейного объекта регионального значения

Границы зон с особыми условиями использования территорий, установленные в соответствии с законодательством Российской Федерации:

- Охранная зона подземных кабельных линий электропередачи
- Охранная зона канализационных тоннельных коллекторов
- Охранная зона канализационных сетей
- Охранная зона водопроводных сетей
- Охранная зона объекта электросетевого хозяйства - ВЛ 110 кВ Лахтинская - 5
- Охранная зона воздушных линий электропередачи

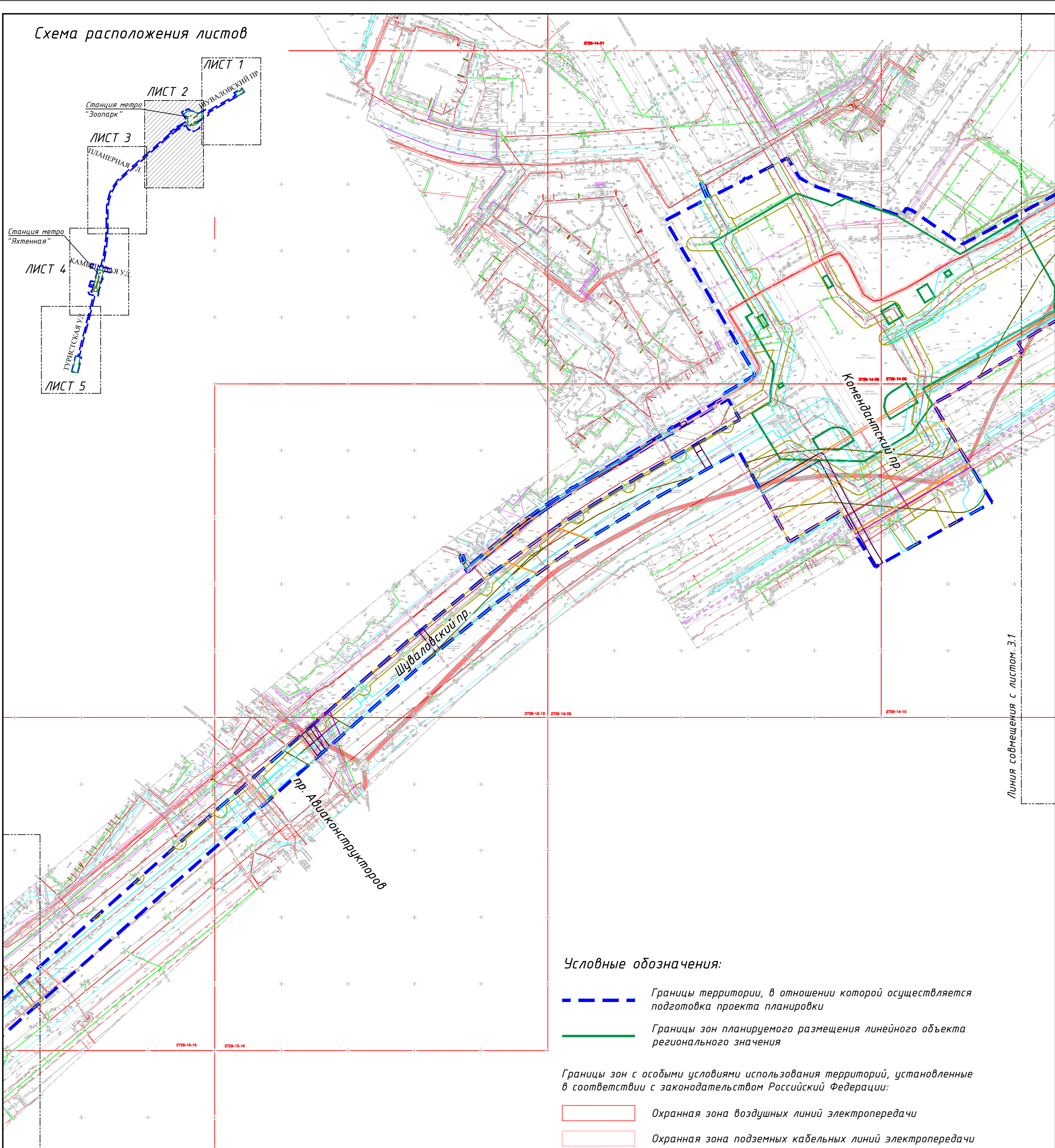
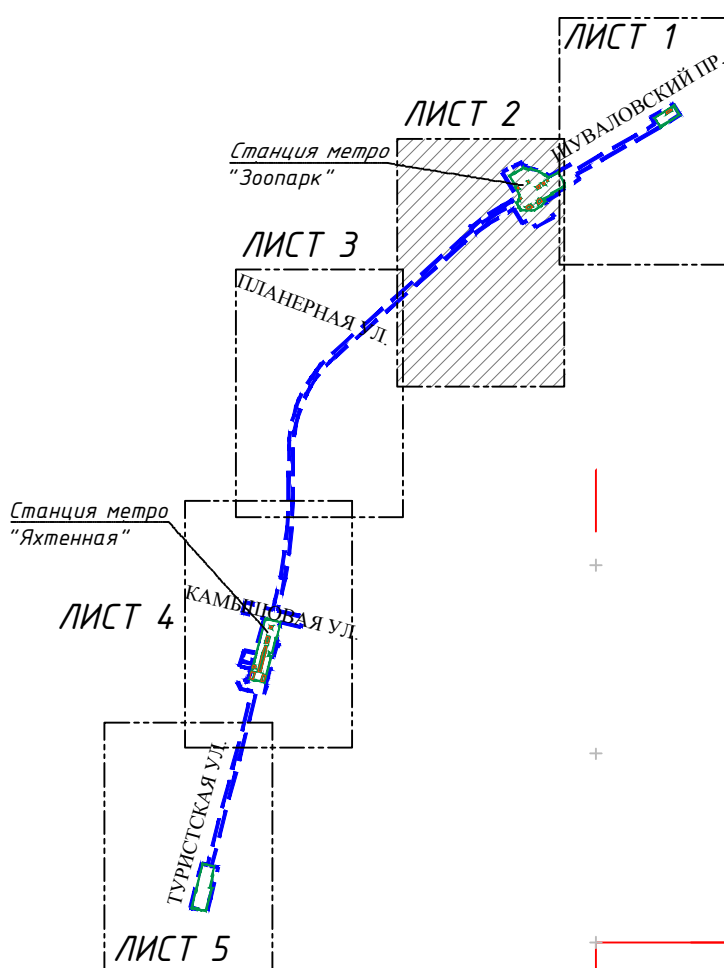
Примечание:
1. Границы особо охраняемых природных территорий, границы лесничеств в границах территории, в отношении которой осуществляется подготовка проекта планировки, отсутствуют.

Санкт-Петербург
Комитет по градостроительству
и архитектуре
ГЕОЛОГО-ГЕОДЕЗИЧЕСКИЙ ОТДЕЛ
Работа выполнена по уведомлению
Комитета от 20.09.18 № 4747-18
проверена и включена в изыскательский
фонд Санкт-Петербурга
Составленный по этим материалам
план М. 1: 500 пригоден для
проектирования строительства
Начальник Геолого-геодезического отдела /Ершов А.С./
Работу принял /Денисов Ф.Ф./
/Худнев А.Н./
" 18 " октября 2018г.
Рег. № 4747-18/1

ПМ-4/2018-ПП.2.1					
Невско-Василеостровская линия метрополитена от станции "Беговая" до станции "Зоопарк"					
Изм	Кол.уч	Лист	N док	Подпись	Дата
Разработал	Липина			Липина	01.21
Проверил	Окатьева			Окатьева	01.21
Рук. отдела	Божук			Божук	01.21
Н.контроль	Косынкина			Косынкина	01.21
Проект планировки территории Материалы по обоснованию				Стадия	Лист
				ДПТ	3.1
Схема границ зон с особыми условиями использования территорий, особо охраняемых природных территорий, лесничеств. М1:2000				Листов	6
ООО "КРТ Система"					

Согласовано:					
Инв. № подл.		Подпись и дата	Взам. инв. №		
Линия сообщения с листом 3.2					










Схема расположения листов



Условные обозначения:





- Границы территории, в отношении которой осуществляется подготовка проекта планировки
- Границы зон планируемого размещения линейного объекта регионального значения

Границы зон с особыми условиями использования территорий, установленные в соответствии с законодательством Российской Федерации:

- | | |
|---|---|
|  | Охранная зона воздушных линий электропередачи |
|  | Охранная зона подземных кабельных линий электропередачи |
|  | Охранная зона сетей связи и сооружений связи |
|  | Охранная зона канализационных тоннельных коллекторов |
|  | Охранная зона канализационных сетей |
|  | Охранная зона водопроводных сетей |
|  | Охранная зона объекта электросетевого хозяйства – ВЛ 110 кВ Лахтинская – 5 |
|  | Охранная зона объекта электросетевого хозяйства – воздушной линии электропередачи ВЛ 35 кВ Приморская-1 |
|  | Охранная зона тепловых сетей |

Примечание:

1. Границы особо охраняемых природных территорий, границы лесничеств в границах территории, в отношении которой осуществляется подготовка проекта планировки, отсутствуют.

						ПМ-4/2018-ПП.2.1			
						Невско-Василеостровская линия метрополитена от станции "Беговая" до станции "Зоопарк"			
Изм	Кол.уч	Лист	N док	Подпись	Дата				
Разработал	Липина		01.21	Проект планировки территории Материалы по обоснованию		Стадия	Лист	Листов	
Проверил	Окатьева		01.21			ДПТ	3.2	6	
Рук. отдела	Божук		01.21	Схема границ зон с особыми условиями использования территории, особо охраняемых природных территорий, лесничеств. М:2000		000 "КРТ Система"			
Н.контроль	Косынкина		01.21						

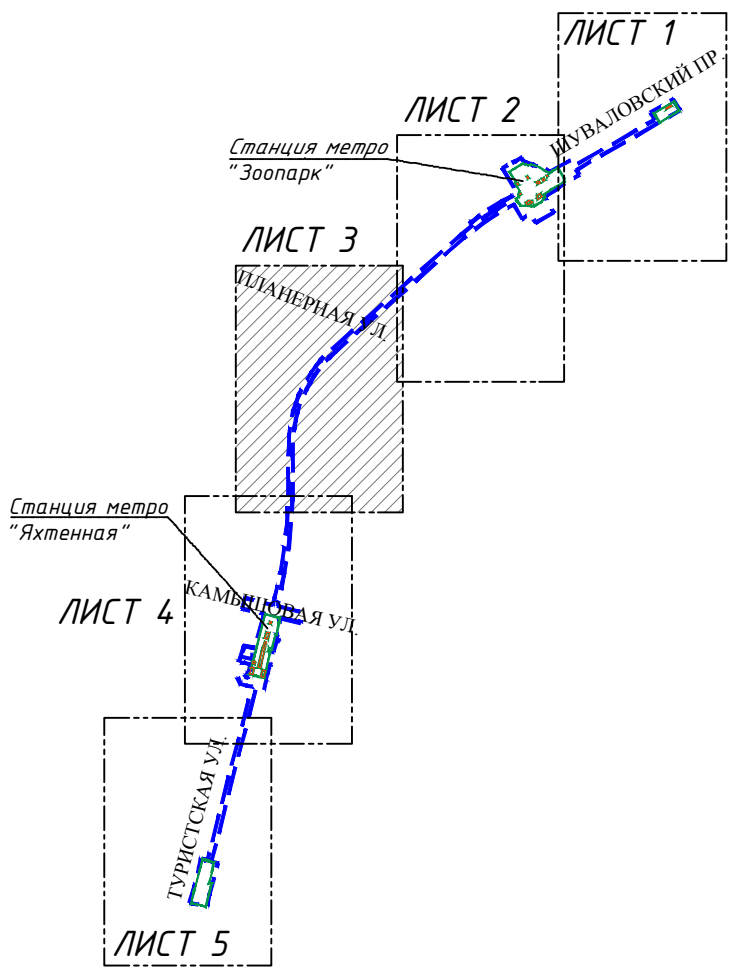
Линия совмещения с листом 3.1

Согласовано:

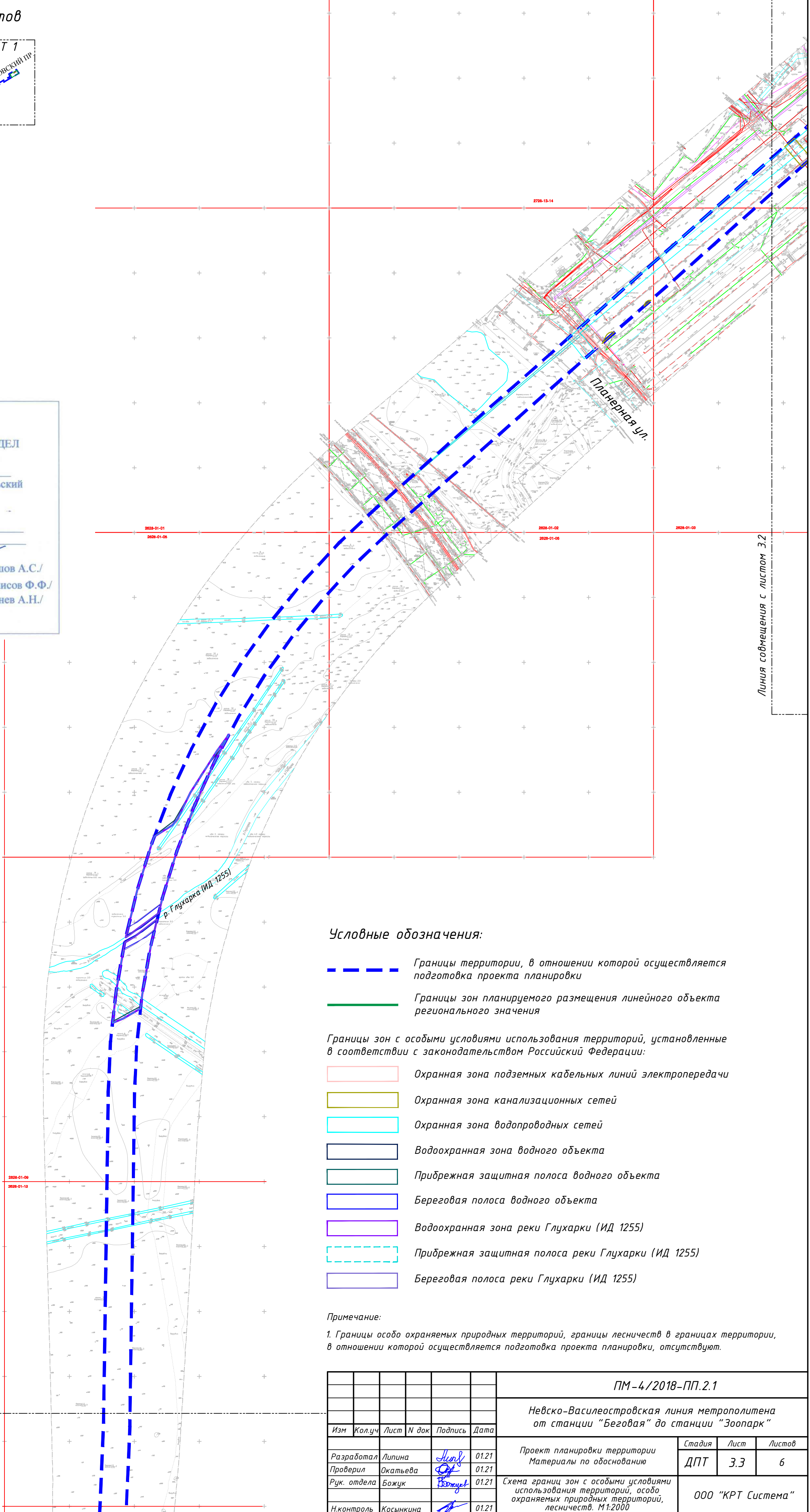
Инв. № подл.	Подпись и дата	Взам. инв. №
--------------	----------------	--------------

Линия совмещения с листом 3.3

Схема расположения листов



Санкт-Петербург
Комитет по градостроительству
и архитектуре
ГЕОЛОГО-ГЕОДЕЗИЧЕСКИЙ ОТДЕЛ
Работа выполнена по уведомлению
Комитета от 20.09.18 № 4747-18
проверена и включена в изыскательский
фонд Санкт-Петербурга
Составленный по этим материалам
план М. 1: 500 пригоден для
проектирования строительства
Начальник Геолого-геодезического отдела /Ершов А.С./
Работу принял /Денисов Ф.Ф./
/Худнев А.Н./
" 18 " октября 2018г.
Рег. № 4747-18/I







Условные обозначения:

- Границы территории, в отношении которой осуществляется подготовка проекта планировки
- Границы зон планируемого размещения линейного объекта регионального значения

Границы зон с особыми условиями использования территорий, установленные в соответствии с законодательством Российской Федерации:

- Охранная зона подземных кабельных линий электропередачи
- Охранная зона канализационных сетей
- Охранная зона водопроводных сетей
- Водоохранная зона водного объекта
- Прибрежная защитная полоса водного объекта
- Береговая полоса водного объекта
- Водоохранная зона реки Глухарки (ИД 1255)
- Прибрежная защитная полоса реки Глухарки (ИД 1255)
- Береговая полоса реки Глухарки (ИД 1255)

Примечание:
1. Границы особо охраняемых природных территорий, границы лесничеств в границах территории, в отношении которой осуществляется подготовка проекта планировки, отсутствуют.

						ПМ-4/2018-ПП.2.1			
						Невско-Василеостровская линия метрополитена от станции "Беговая" до станции "Зоопарк"			
Изм	Кол.уч	Лист	N док	Подпись	Дата	Проект планировки территории Материалы по обоснованию	Стадия	Лист	Листов
Разработал	Липина				01.21		ДПТ	3.3	6
Проверил	Окальева				01.21				
Рук. отдела	Божук				01.21				
Н.контроль	Косынкина				01.21	Схема границ зон с особыми условиями использования территории, особо охраняемых природных территорий, лесничеств. М 1:2000	ООО "КРТ Система"		

Согласовано:							
Инв. N° подл.	Подпись и дата	Взам. инв. N°					

Условные обозначения:

- Границы территории, в отношении которой осуществляется подготовка проекта планировки
- Границы зон планируемого размещения линейного объекта регионального значения

Границы зон с особыми условиями использования территорий, установленные в соответствии с законодательством Российской Федерации:

- Охранная зона подземных кабельных линий электропередачи
- Охранная зона подстанций и других электротехнических сооружений
- Охранная зона сетей связи и сооружений связи
- Охранная зона канализационных сетей
- Охранная зона водопроводных сетей
- Охранная зона тепловых сетей
- Охранная зона газопровода высокого давления
- Охранная зона газораспределительной сети
- Водоохранная зона водного объекта
- Прибрежная защитная полоса водного объекта
- Береговая полоса водного объекта
- Водоохранная зона Восточного канала Юнтоловской дачи (ИД 1258)
- Прибрежная защитная полоса Восточного канала Юнтоловской дачи (ИД 1258)
- Береговая полоса Восточного канала Юнтоловской дачи (ИД 1258)

Линия совмещения с листом 3.3

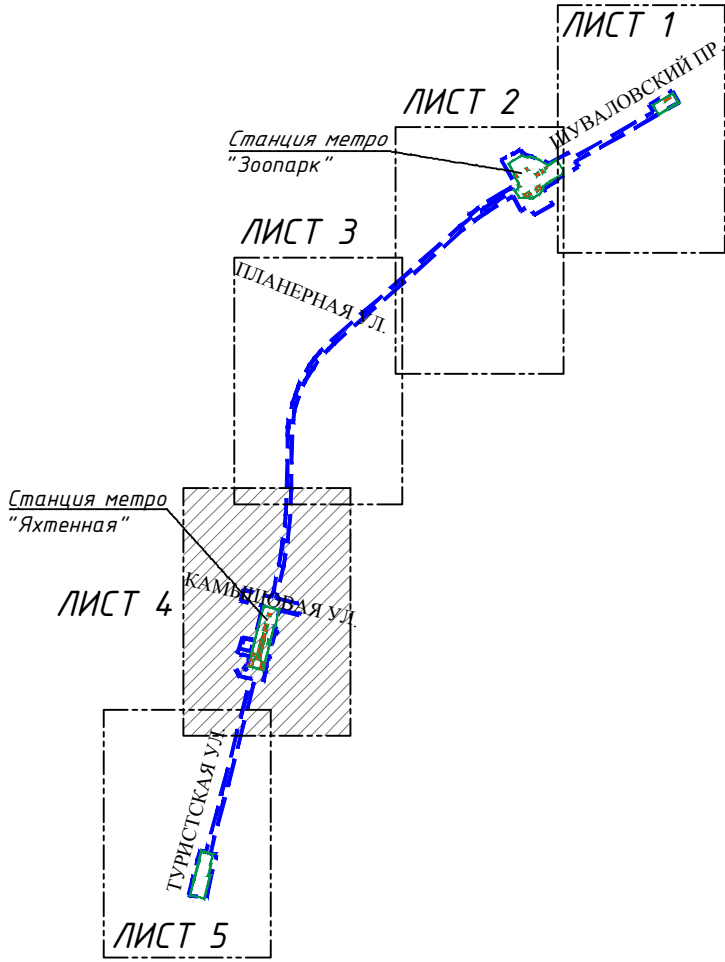
Санкт-Петербург
Комитет по градостроительству
и архитектуре
ГЕОЛОГО-ГЕОДЕЗИЧЕСКИЙ ОТДЕЛ
Работа выполнена по уведомлению
Комитета от 20.09.18 № 4747-18
проверена и включена в изыскательский
фонд Санкт-Петербурга
Составленный по этим материалам
план М. 1: 500 пригоден для
проектирования строительства

Начальник
геодезического отдела

Ершов А.С./
Денисов Ф.Ф./
Худнев А.Н./

" 18 " октября 2018г.
Рег. № 4747-18/I

Схема расположения листов



Примечание:

1. Границы особо охраняемых природных территорий, границы лесничеств в границах территории, в отношении которой осуществляется подготовка проекта планировки, отсутствуют.





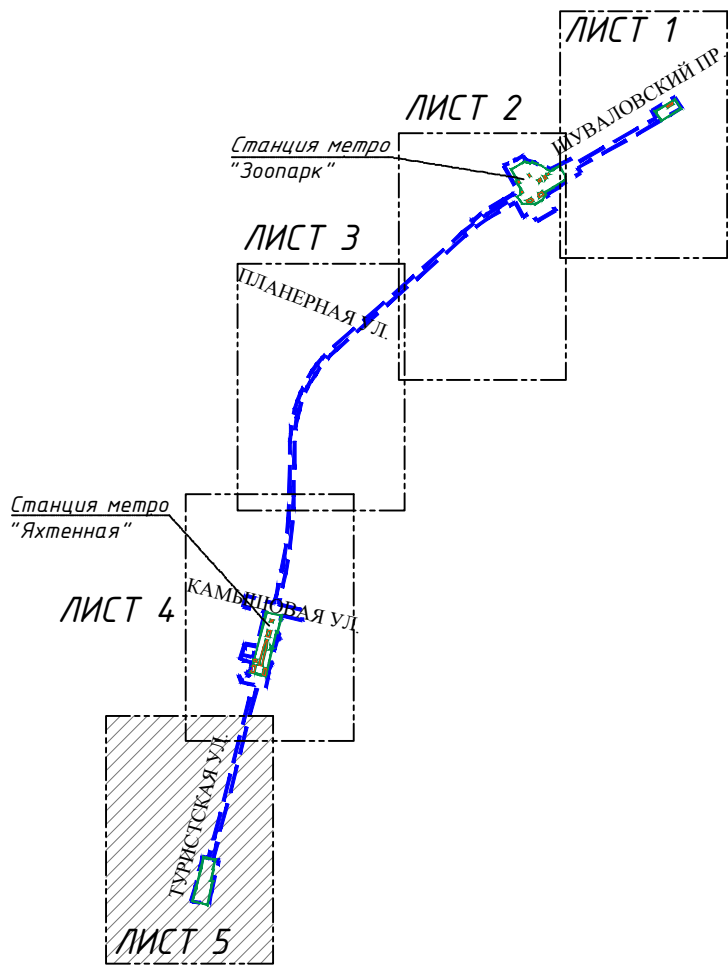
						ПМ-4/2018-ПП.2.1			
						Невско-Василеостровская линия метрополитена от станции "Беговая" до станции "Зоопарк"			
Изм	Кол.уч	Лист	N док	Подпись	Дата				
Разработал	Липина				01.21	Проект планировки территории Материалы по обоснованию		Стадия	Лист
Проверил	Окатьева				01.21			ДПТ	3.4
Рук. отдела	Божук				01.21				6
						Схема границ зон с особыми условиями использования территорий, особо охраняемых природных территорий, лесничеств. М:1:2000		ООО "КРТ Система"	
Н.контроль	Косынкина				01.21				

Схема расположения листов



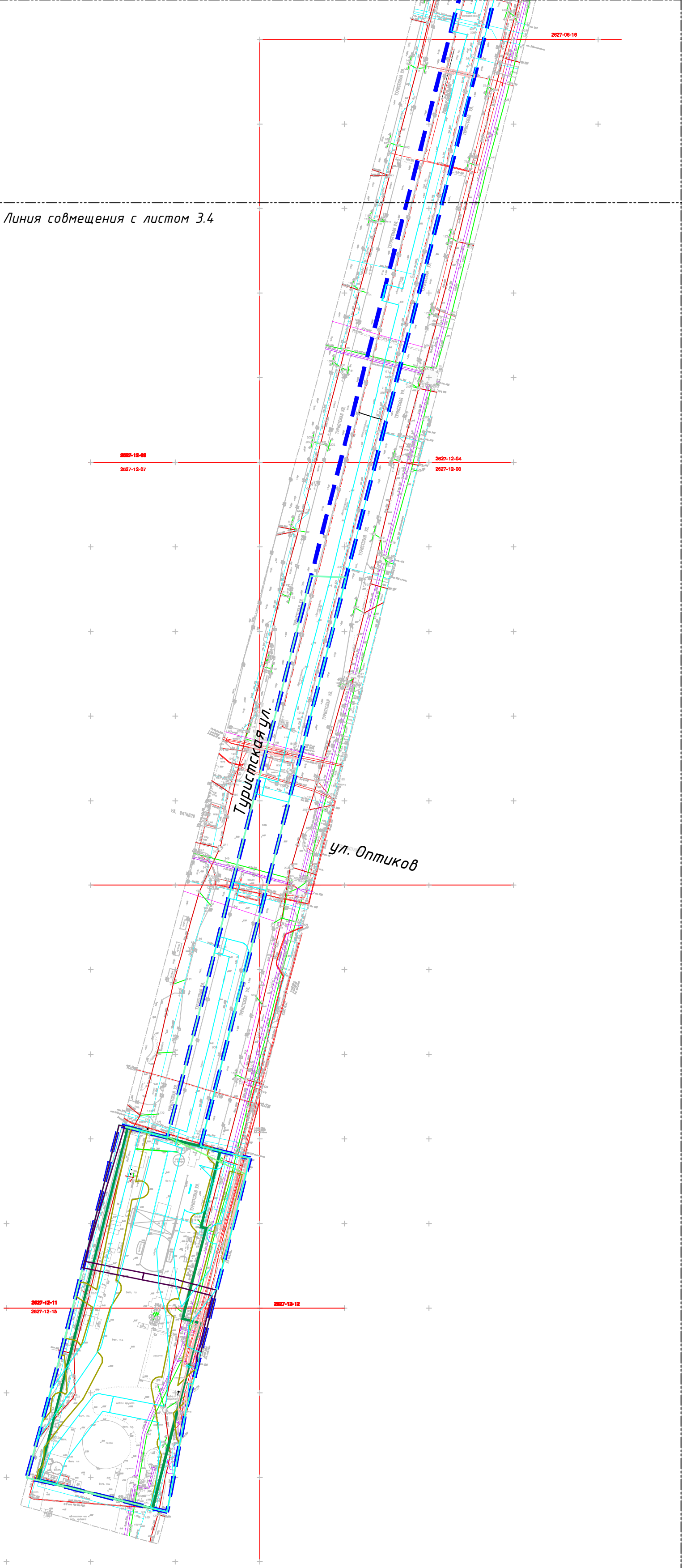
Условные обозначения:

- Границы территории, в отношении которой осуществляется подготовка проекта планировки
- Границы зон планируемого размещения линейного объекта регионального значения

Границы зон с особыми условиями использования территорий, установленные в соответствии с законодательством Российской Федерации:

- Охранная зона подземных кабельных линий электропередачи
- Охранная зона сетей связи и сооружений связи
- Охранная зона канализационных сетей
- Охранная зона водопроводных сетей
- Зона санитарной охраны Финского залива
- Зона охраны месторождения пресных подземных вод "Долинное"

Линия совмещения с листом 3.4



Примечание:
1. Границы особо охраняемых природных территорий, границы лесничеств в границах территории, в отношении которой осуществляется подготовка проекта планировки, отсутствуют.

Санкт-Петербург

Комитет по градостроительству и архитектуре

ГЕОЛОГО-ГЕОДЕЗИЧЕСКИЙ ОТДЕЛ

Работа выполнена по уведомлению Комитета от 20.09.18 № 4747-18

проверена и включена в изыскательский фонд Санкт-Петербурга

Составленный по этим материалам план М. 1: 500

примогден для проектирования строительства

Начальник геолого-геодезического отдела

Работу принял

" 18 " октября 2018г.

Рег. № 4747-18/1

Ершов А.С./

Денисов Ф.Ф./

Худнев А.Н./

ПМ-4/2018-ПП.2.1					
Невско-Василеостровская линия метрополитена от станции "Беговая" до станции "Зоопарк"					
Изм	Кол.уч	Лист	N док	Подпись	Дата
Разработал	Липина				01.21
Проверил	Окатьева				01.21
Рук. отдела	Божук				01.21
Н.контроль	Косынкина				01.21
Проект планировки территории				Стадия	Лист
Материалы по обоснованию				ДПТ	3.5
Схема границ зон с особыми условиями использования территорий, особо охраняемых природных территорий, лесничеств. М1:2000				Листов	6
ООО "КРТ Система"					