

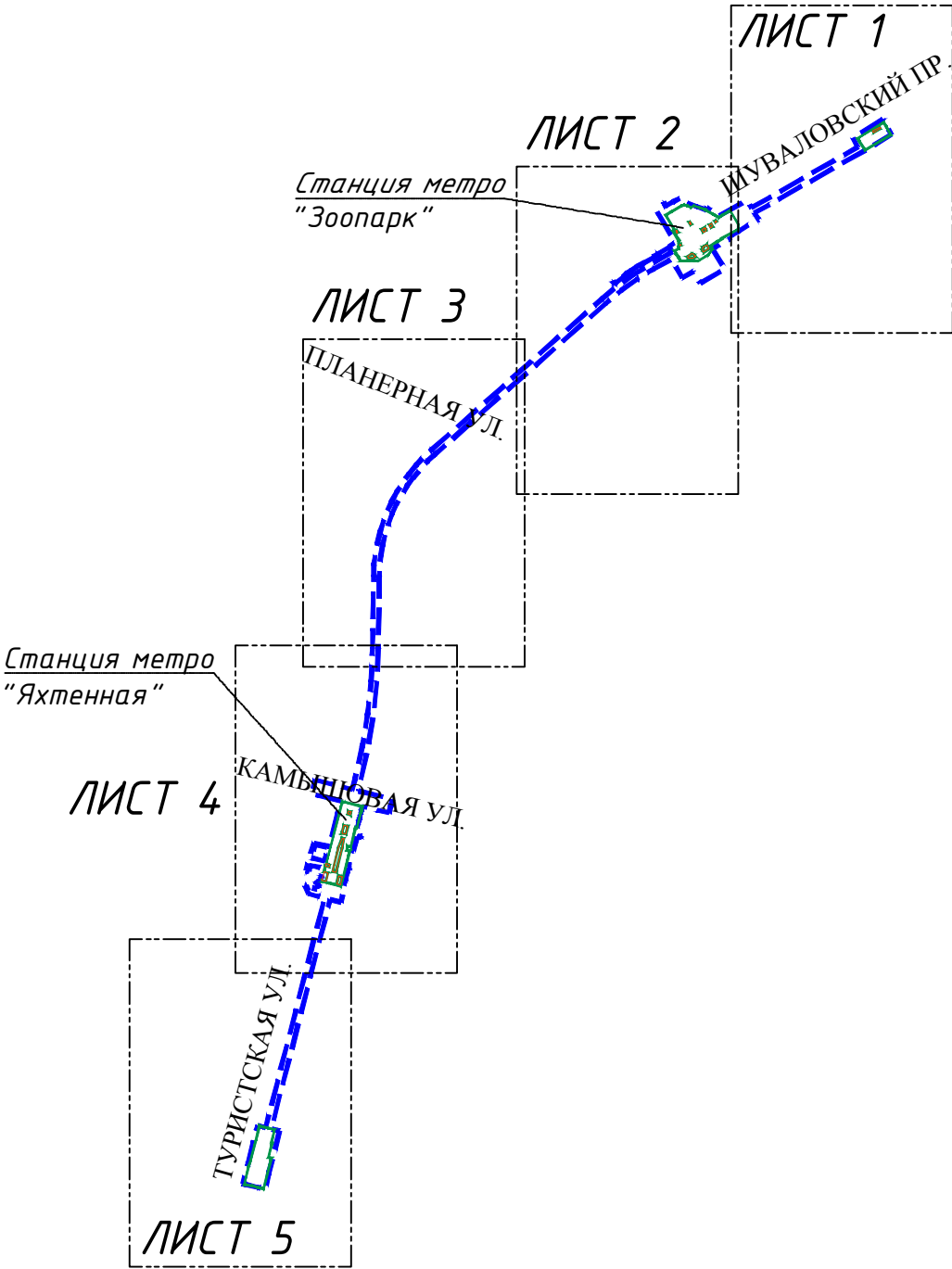
Условные обозначения:

- Границы территории, в отношении которой осуществляется подготовка проекта планировки
- Границы зон планируемого размещения линейного объекта регионального значения





Границы территорий, подверженных риску возникновения чрезвычайных ситуаций природного и техногенного характера:

- зона затопления реки Каменки
- зона затопления реки Глухарки
- зона затопления озера Лахтинский Разлив

Схема расположения листов



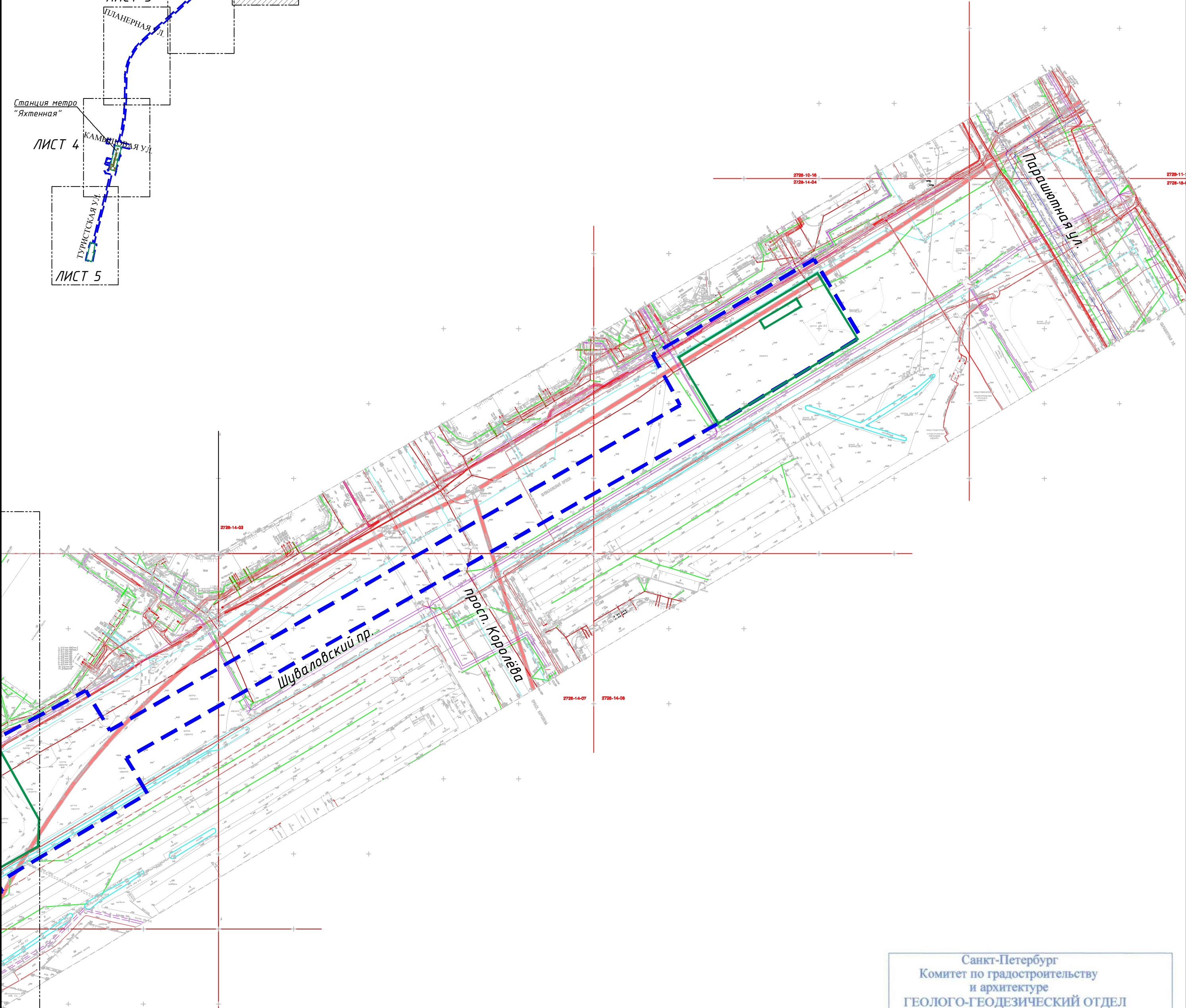
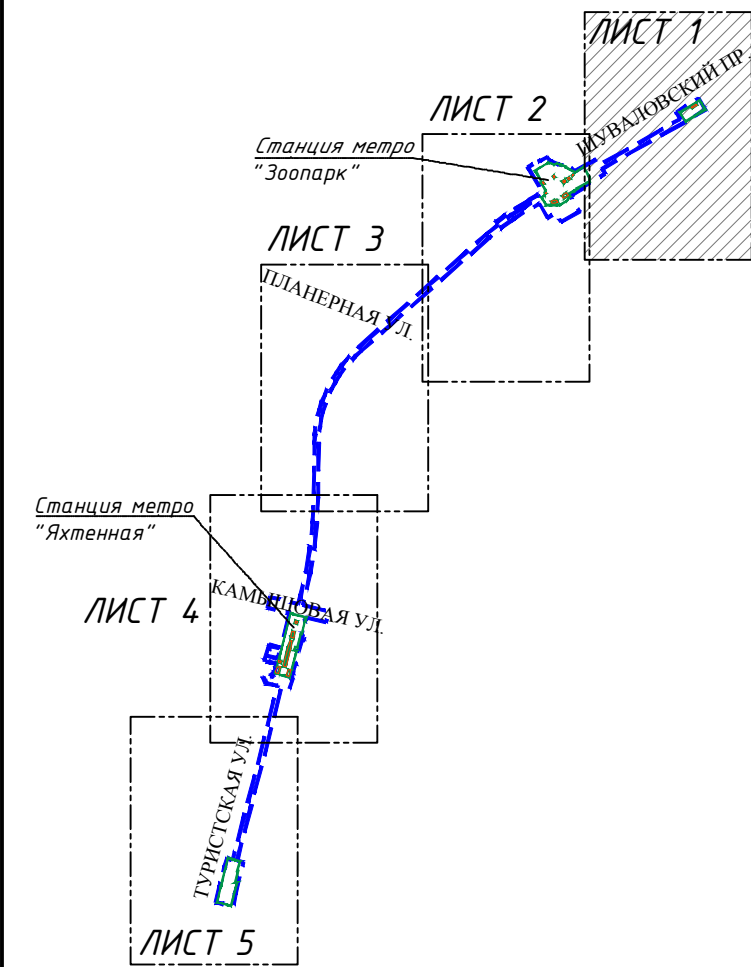
Согласовано:					
Инв. № подл.	Подпись и дата	Взам. инв. №			

						ПМ-4/2018-ПП.2.1				
						Невско-Василеостровская линия метрополитена от станции "Беговая" до станции "Зоопарк"				
Изм	Кол.уч	Лист	N док	Подпись	Дата	Проект планировки территории Материалы по обоснованию	Стадия	Лист	Листов	
Разработал	Липина				01.21		ДПТ	4.0	6	
Проверил	Окатьева				01.21					
Рук. отдела	Божук				01.21					
						Схема границ территорий, подверженных риску возникновения чрезвычайных ситуаций природного и техногенного характера, М1:2000	ООО "КРТ Система"			
Н.контроль	Косынкина				01.21					

Условные обозначения:

- Границы территории, в отношении которой осуществляется подготовка проекта планировки
- Границы зон планируемого размещения линейного объекта регионального значения

Схема расположения листов



Санкт-Петербург  
Комитет по градостроительству  
и архитектуре  
ГЕОЛОГО-ГЕОДЕЗИЧЕСКИЙ ОТДЕЛ  
Работа выполнена по уведомлению  
Комитета от 20.09.18 № 4747-18  
проверена и включена в изыскательский  
фонд Санкт-Петербурга  
Составленный по этим материалам  
план М. 1: 500 одобрен для  
проектирования строительства

Начальник Геолого-геодезического отдела  
Работу принял  
" 18 " октября 2018г.  
Рег. № 4747-18/1

Ершов А.С./  
Денисов Ф.Ф./  
Худнев А.Н./

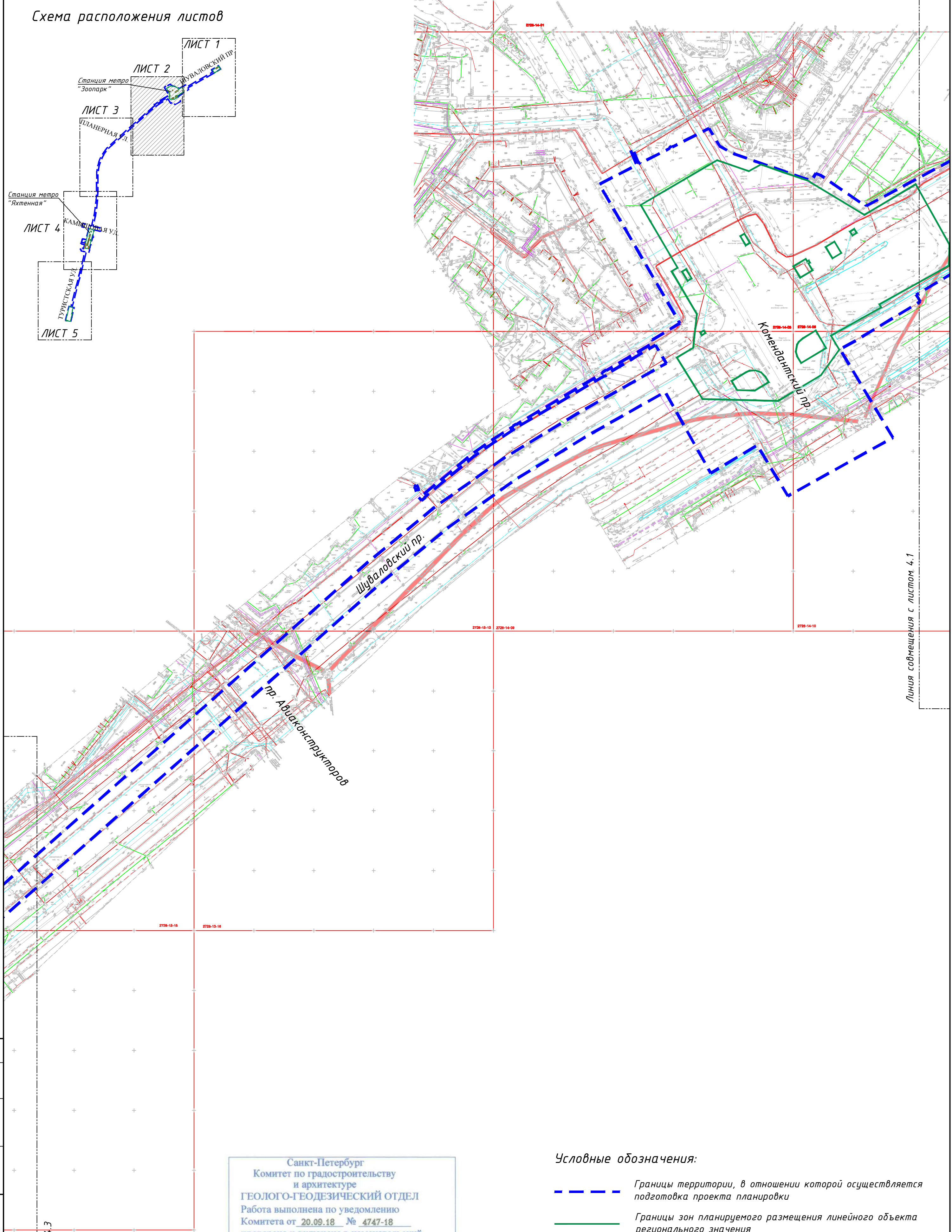
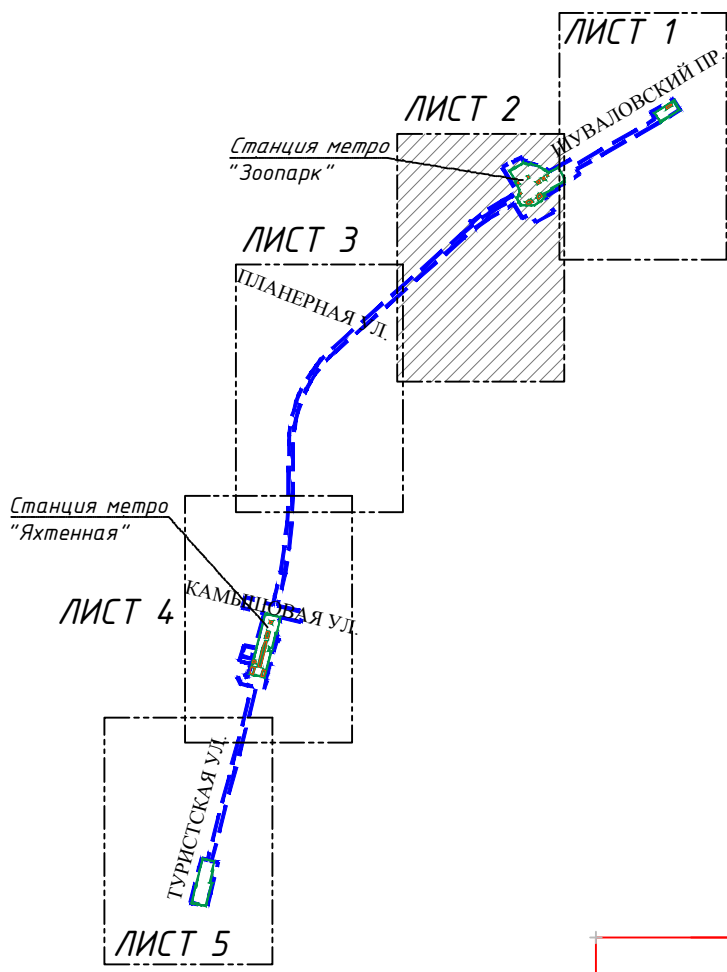
Согласовано:					
Инв. № подл.		Подпись и дата	Взам. инв. №		

Линия совмещения с листом 4.2

ПМ-4/2018-ПП.2.1					
Невско-Василеостровская линия метрополитена от станции "Беговая" до станции "Зоопарк"					
Изм	Кол.уч	Лист	N док	Подпись	Дата
Разработал	Липина				01.21
Проверил	Окатьева				01.21
Рук. отдела	Божук				01.21
Н.контроль	Косынкина				01.21
Проект планировки территории Материалы по обоснованию				Стадия	Лист
				ДПТ	4.1
Схема границ территорий, подверженных риску возникновения чрезвычайных ситуаций природного и техногенного характера, М1:2000				Листов	6
ООО "КРТ Система"					



Схема расположения листов



Линия совмещения с листом 4.1

Линия совмещения с листом 4.3

Условные обозначения:

- Границы территории, в отношении которой осуществляется подготовка проекта планировки
- Границы зон планируемого размещения линейного объекта регионального значения

Санкт-Петербург  
Комитет по градостроительству  
и архитектуре  
**ГЕОЛОГО-ГЕОДЕЗИЧЕСКИЙ ОТДЕЛ**  
Работа выполнена по уведомлению  
Комитета от 20.09.18 № 4747-18  
проверена и включена в изыскательский  
фонд Санкт-Петербурга  
Составленный по этим материалам  
план М. 1: 500 **принят для**  
**проектирования строительства**  
Начальник Геолого-геодезического отдела /Ершов А.С./  
Работу принял /Денисов Ф.Ф./  
/Худнев А.Н./  
" 18 " октября 2018г.  
Рег. № 4747-18/I

						ПМ-4/2018-ПП.2.1			
						Невско-Василеостровская линия метрополитена от станции "Беговая" до станции "Зоопарк"			
Изм	Кол.уч	Лист	N док	Подпись	Дата		Стадия	Лист	Листов
Разработал	Липина			Липина	01.21	Проект планировки территории Материалы по обоснованию	ДПТ	4.2	6
Проверил	Окальева			Окальева	01.21				
Рук. отдела	Божук			Божук	01.21				
Н.контроль	Косынкина			Косынкина	01.21	Схема границ территорий, подверженных рисуку возникновения чрезвычайных ситуаций природного и техногенного характера, М1:2000	ООО "КРТ Система"		



Условные обозначения:

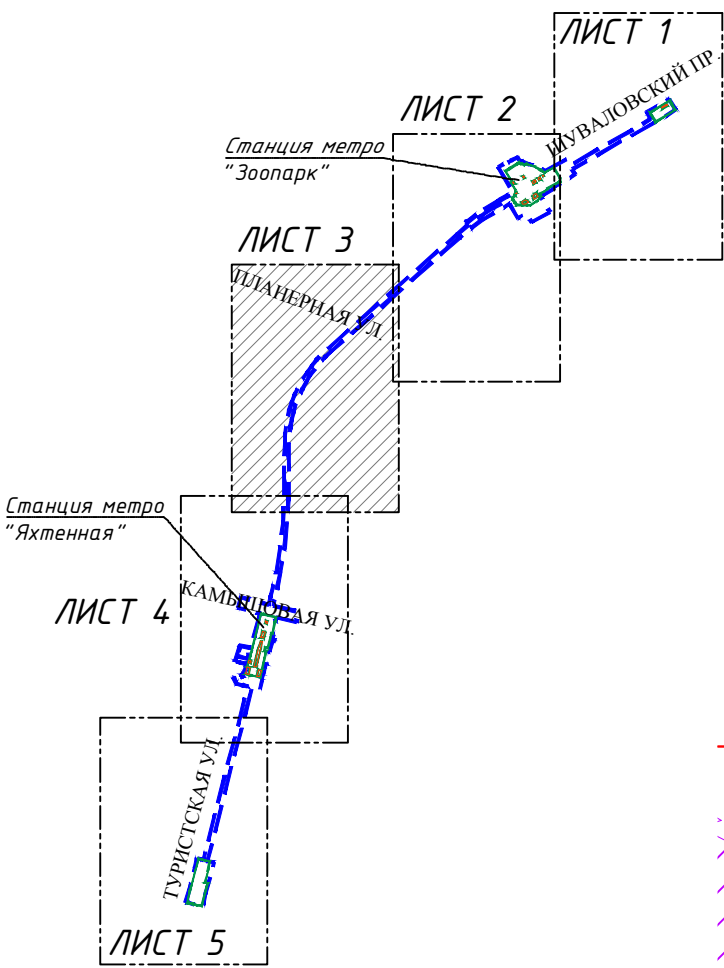
Границы территории, в отношении которой осуществляется подготовка проекта планировки

Границы территорий, подверженных риску возникновения чрезвычайных ситуаций природного и техногенного характера:

зона затопления реки Каменки

зона затопления реки Глухарки

Схема расположения листов



Линия совмещения с листом 4.2

Санкт-Петербург  
Комитет по градостроительству  
и архитектуре  
ГЕОЛОГО-ГЕОДЕЗИЧЕСКИЙ ОТДЕЛ  
Работа выполнена по уведомлению  
Комитета от 20.09.18 № 4747-18  
проверена и включена в изыскательский  
фонд Санкт-Петербурга  
Составленный по этим материалам  
план М. 1: 500 приложен для  
проектирования строительства  
Начальник Геолого-геодезического  
геодезического отдела  
Работу принял  
" 18 " октября 2018г.  
Рег. № 4747-18/1  
/Ершов А.С./  
/Денисов Ф.Ф./  
/Худнев А.Н./

Согласовано:					
Инв. № подл.	Подпись и дата	Взам. инв. №			

Линия совмещения с листом 4.4

ПМ-4/2018-ПП.2.1					
Невско-Василеостровская линия метрополитена от станции "Беговая" до станции "Зоопарк"					
Изм	Кол.уч	Лист	№ док	Подпись	Дата
Разработал	Липина				01.21
Проверил	Окатьева				01.21
Рук. отдела	Божук				01.21
Н.контроль	Косынкина				01.21
Проект планировки территории Материалы по обоснованию				Стадия	Лист
Схема границ территорий, подверженных рisku возникновения чрезвычайных ситуаций природного и техногенного характера, М1:2000				ДПТ	4.3
				000 "КРТ Система"	



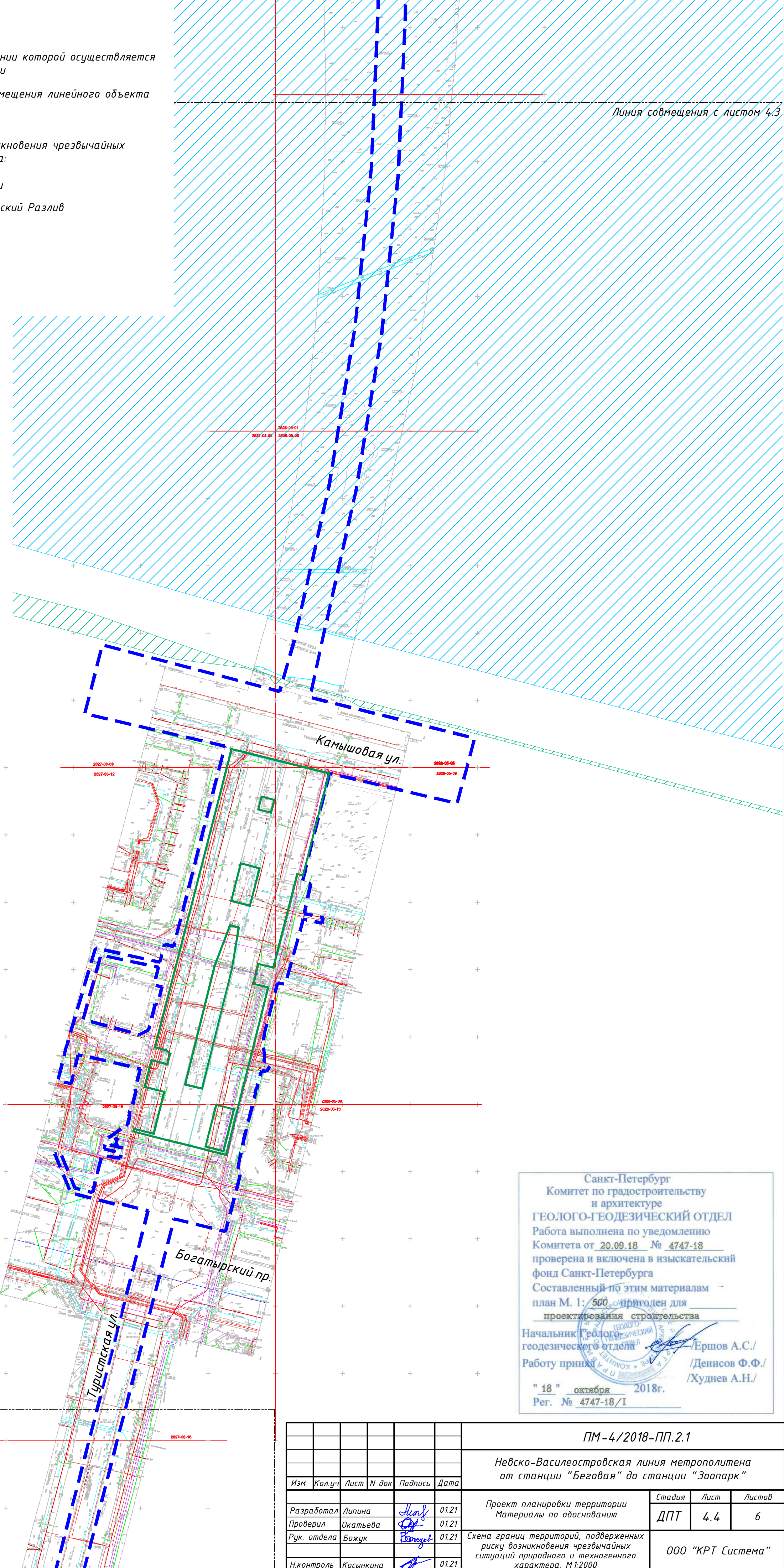
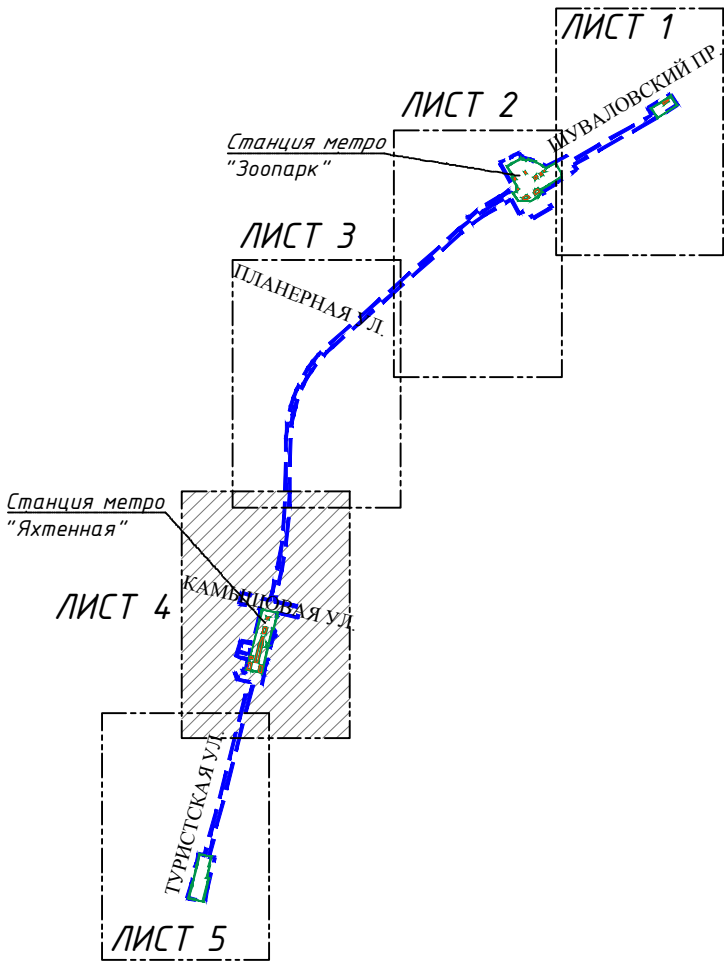
Условные обозначения:

- Границы территории, в отношении которой осуществляется подготовка проекта планировки
- Границы зон планируемого размещения линейного объекта регионального значения

Границы территорий, подверженных риску возникновения чрезвычайных ситуаций природного и техногенного характера:

- зона затопления реки Глухарки
- зона затопления озера Лахтинский Разлив

Схема расположения листов



Санкт-Петербург  
Комитет по градостроительству  
и архитектуре  
ГЕОЛОГО-ГЕОДЕЗИЧЕСКИЙ ОТДЕЛ  
Работа выполнена по уведомлению  
Комитета от 20.09.18 № 4747-18  
проверена и включена в изыскательский  
фонд Санкт-Петербурга  
Составленный по этим материалам  
план М. 1: 500 приложен для  
проектирования строительства

Начальник Геолого-геодезического  
отдела  
Работу принял

Эршов А.С./  
Денисов Ф.Ф./  
Худнев А.Н./

" 18 " октября 2018г.  
Пер. № 4747-18/1

Линия совмещения с листом 4.5

Согласовано:					
Инв. № подл.	Подпись и дата	Взам. инв. №			





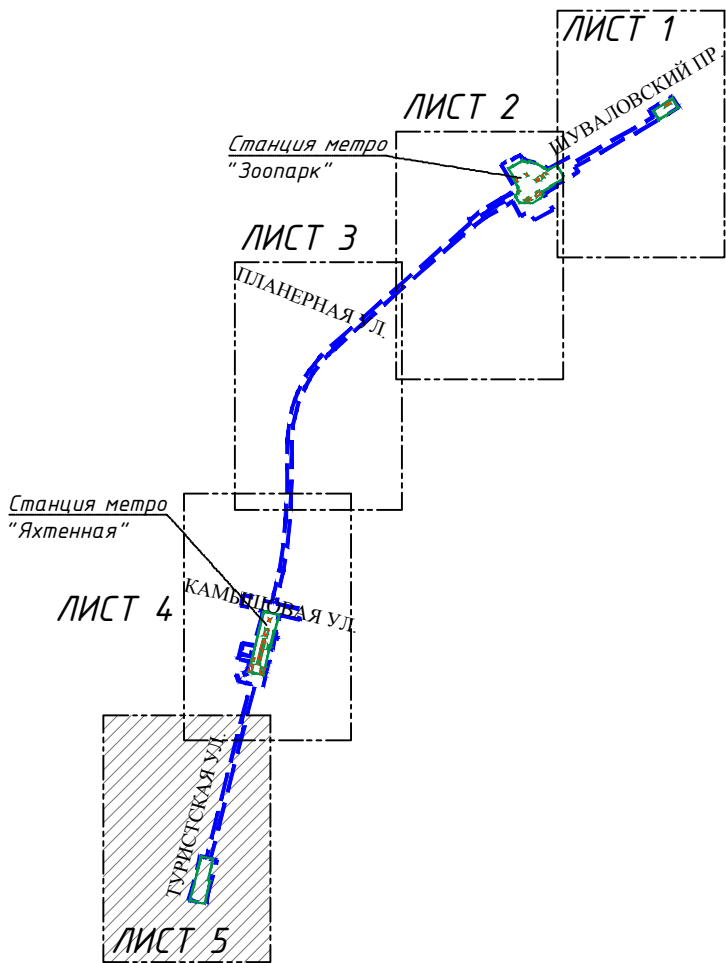
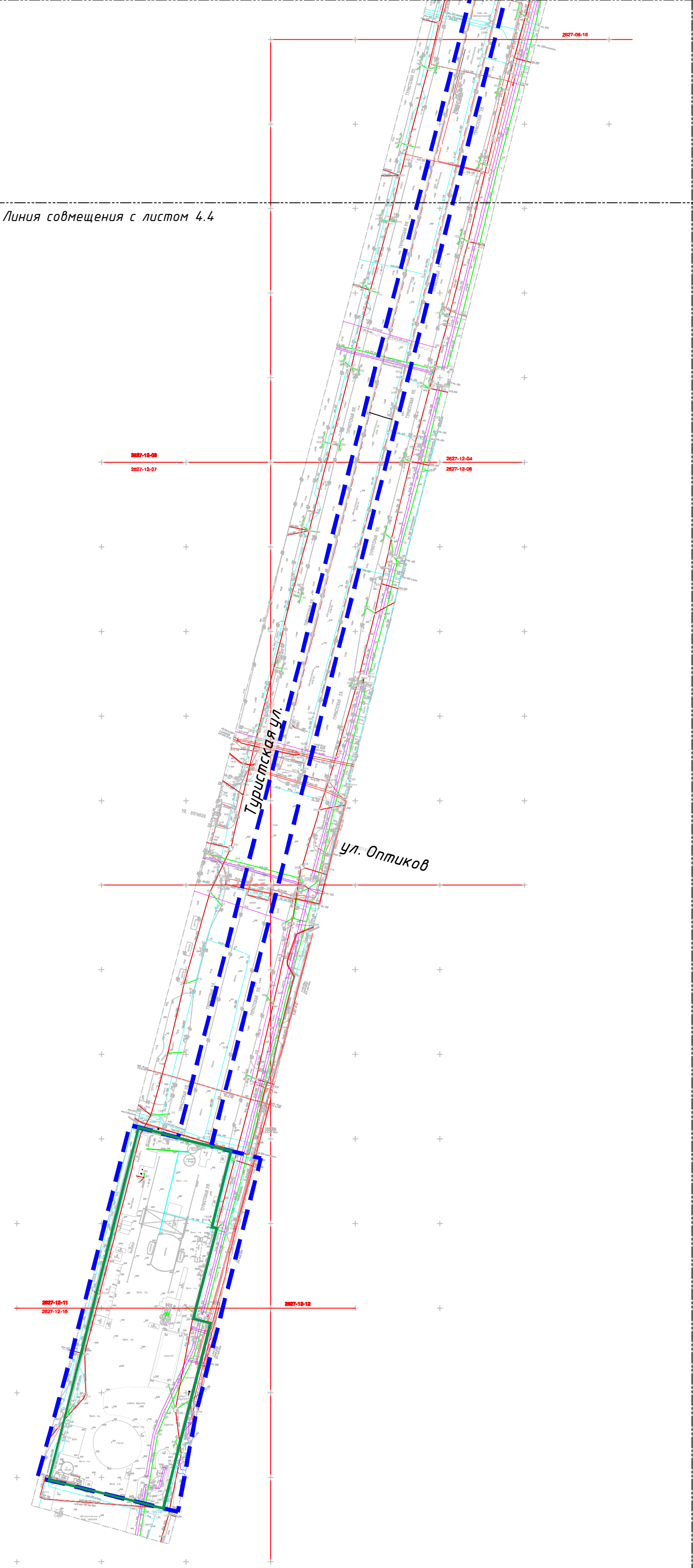
						ПМ-4/2018-ПП.2.1			
						Невско-Василеостровская линия метрополитена от станции "Беговая" до станции "Зоопарк"			
Изм	Кол.уч	Лист	N док	Подпись	Дата				
						Проект планировки территории Материалы по обоснованию	Стадия	Лист	Листов
							ДПТ	4.4	6
Разработал	Липина				01.21	Схема границ территорий, подверженных рискy возникновения чрезвычайных ситуаций природного и техногенного характера, М1:2000	000 "КРТ Система"		
Проверил	Окальева				01.21				
Рук. отдела	Божук				01.21				
Н.контроль	Косынкина				01.21				



Схема расположения листов



Линия совмещения с листом 4.4



Условные обозначения:

- Границы территории, в отношении которой осуществляется подготовка проекта планировки
- Границы зон планируемого размещения линейного объекта регионального значения

Санкт-Петербург

Комитет по градостроительству и архитектуре

ГЕОЛОГО-ГЕОДЕЗИЧЕСКИЙ ОТДЕЛ

Работа выполнена по уведомлению Комитета от 20.09.18 № 4747-18

проверена и включена в изыскательский фонд Санкт-Петербурга

Составленный по этим материалам план М. 1: 500

пригоден для проектирования строительства

Начальник геолого-геодезического отдела

Работу принял





" 18 " октября 2018г.

Рег. № 4747-18/I

Ершов А.С./

Денисов Ф.Ф./

Худнев А.Н./

						ПМ-4/2018-ПП.2.1			
						Невско-Василеостровская линия метрополитена от станции "Беговая" до станции "Зоопарк"			
Изм	Кол.уч	Лист	N док	Подпись	Дата		Стадия	Лист	Листов
Разработал	Липина				01.21	Проект планировки территории Материалы по обоснованию	ДПТ	4.5	6
Проверил	Окальева				01.21				
Рук. отдела	Божук				01.21				
Н.контроль	Косынкина				01.21	Схема границ территорий, подверженных риску возникновения чрезвычайных ситуаций природного и техногенного характера, М1:2000	000 "КРТ Система"		