

Примечания:

- 1. Высотная съемка произведена с помощью спутниковой системы GPS
- 2. На план нанесены геодезические знаки:
 - а) пункты полигонометрии №№ 4637,10030,2282,2223,2051,9331,
 - б) реперы №№ -При проектировании и строительстве предусмотреть сохранность геодезических знаков в соответствии с Постановлением Правительства РФ от 12.10.2016 г. №1037 "Об утверждении Правил установления охранных зон пунктов государственной, геодезической сети, государственной нивелирной сети и государственной гравиметрической сети"
- 3. Подземные сооружения, не имеющие выхода на поверхность, нанесены по исполнительным чертежам и данным полевого обследования.
- 4. До производства земляных и строительных работ вблизи охранной зоны междугородной кабельной линии связи на место проведения работ вызвать представителя МРФ "Северо-Запад" ПАО "Ростелеком" по телефонам: 314-42-18, 591-95-10, 591-91-05 (круглосуточно).

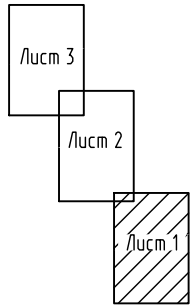
		Открытое акционерное общество "Трест геодезических работ и инженерных изысканий"	
Для служебного пользования	Уч. № 512 по книге № 134	Изготовлено - 1 экз. Количество листов в одном экз. - 1	
Топографический план Адрес: Приморский р-он, от станции "Комендантский просп." до станции "Шуваловский проспект"		Шифр заказа: 477-18(568) Дата: 01.11.18г. Масштаб: 1:2000	
Объект: для подготовки документации по планировке территории, для размещения линейного объекта "Строительство Фрунзенско-Приморской линии от станции "Комендантский просп." до станции "Шуваловский просп."		Система координат - местная 1964 г. Система высот - Балтийская 1977 г.	
План составлен по материалам съемки	Плановой части Высотной части Подземных сооружений	на октябрь 2018г.	
Приложение: нет			
Зам.ген.директора - т.л. инженер	Местовиченко К.Е.	И.о.нач. камер. группы Вед. картограф	Шадрова Е.А.
Начальник отдела	Детковская О.Г.	Составитель	Юрсова Л.Д.
Зам. нач. отдела	Блох Е.Л.	Топограф	Толорая Г.Э.
Нач. экспедиции	Калинин С.А.		

Санкт-Петербург
Комитет по градостроительству и архитектуре
ГЕОЛОГО-ГЕОДЕЗИЧЕСКИЙ ОТДЕЛ
Работа выполнена по уведомлению Комитета от 12.10.18 № 5240-18
проверена и включена в изыскательский фонд Санкт-Петербурга
Составленный по этим материалам план М. 1: 2000 принят для проектирования

Начальник Геолого-геодезического отдела /Ершов А.С./
Работу принял /Худнев А.Н./
" 01 " ноября 2018г. /Парфенова В.В./
Рег. № 5240-18/1 /Денисов Ф.Ф./

Предусмотреть охранные зоны геодезических пунктов согласно Постановлению Правительства РФ от 12.10.2016г. №1037 "Об утверждении Правил установления охранных зон пунктов государственной геодезической сети, государственной нивелирной сети и государственной гравиметрической сети"

Схема расположения листов

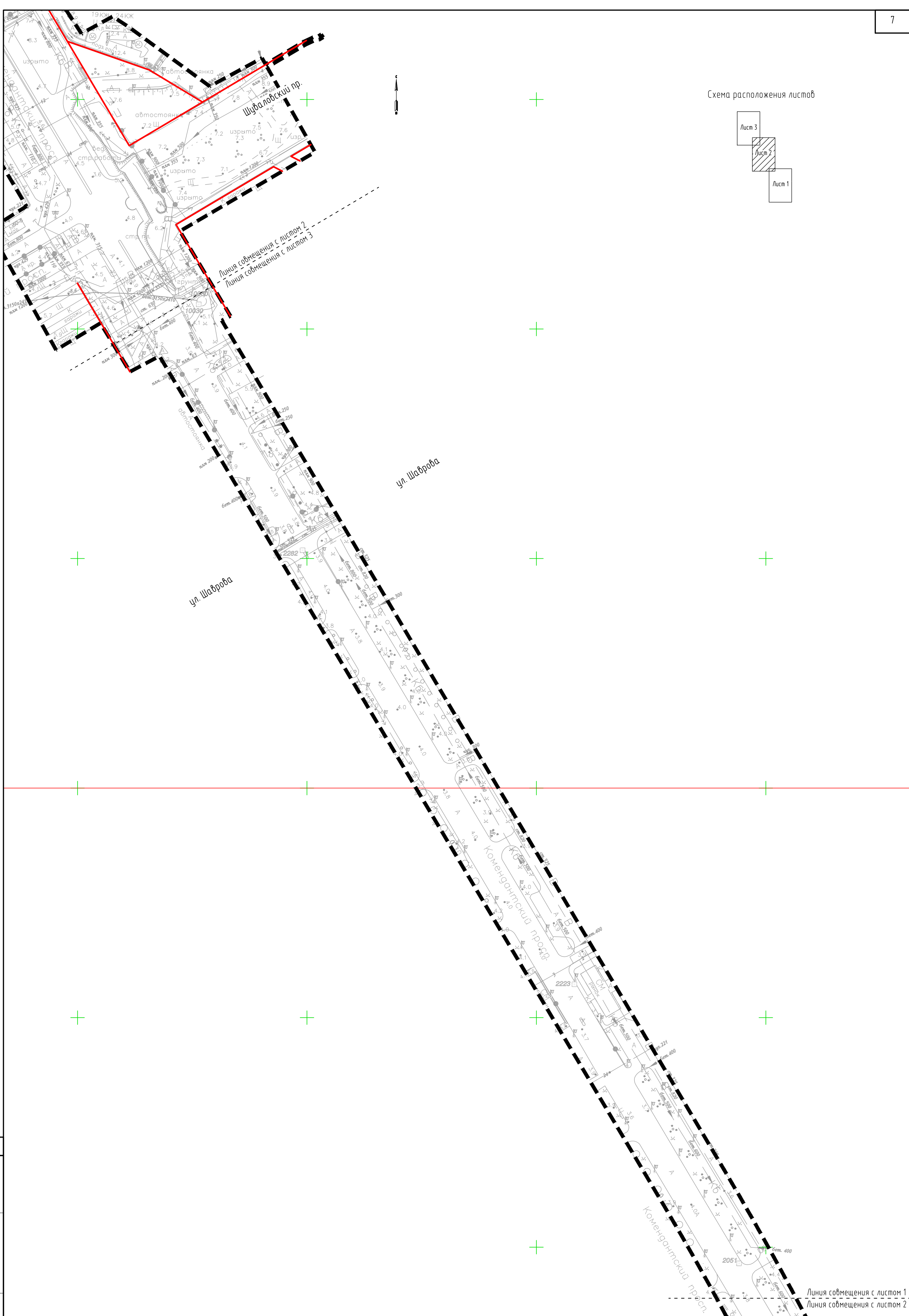


Условные обозначения

- границы территории, в отношении которой осуществляется подготовка проекта планировки
- красные линии
- границы образуемых земельных участков, в том числе в отношении которых предполагается их резервирование и (или) изъятие для государственных нужд
- условные номера образуемых земельных участков, в том числе в отношении которых предполагается их резервирование и (или) изъятие для государственных нужд

Примечание:
1. Линии отступа от красных линий (линии регулирования застройки) настоящим проектом не устанавливаются.
2. Границы земельных участков, образование которых предусмотрено схемой расположения земельного участка или земельных участков на кадастровом плане территории, срок действия которой не истек, отсутствуют.

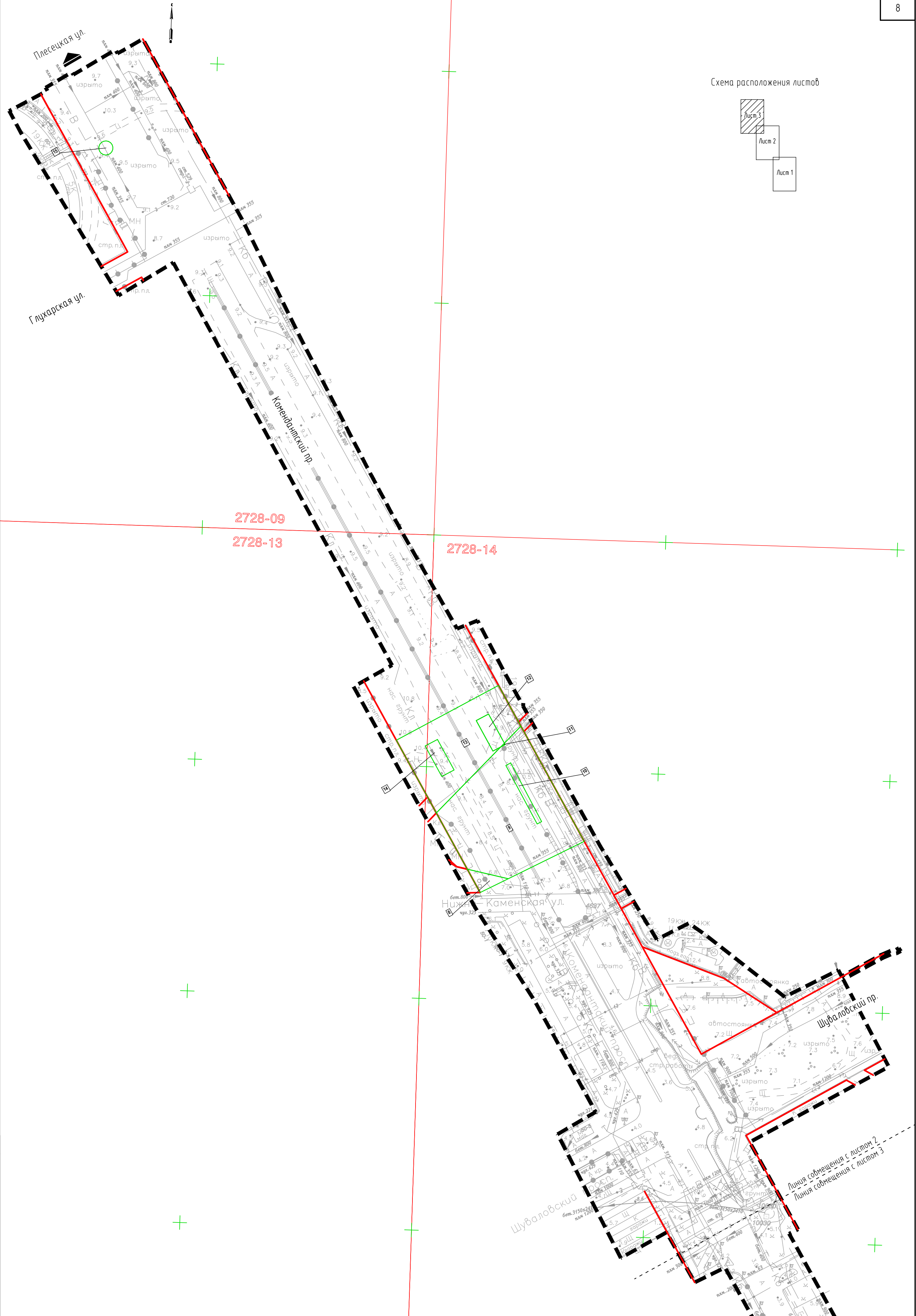
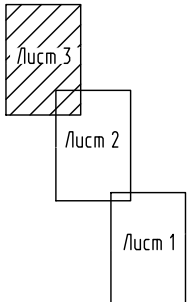
ПМ-5/2018-ДПТ-ПМОЧ-1				
«Фрунзенско-Приморская линия метрополитена от станции «Комендантский проспект» до станции «Шуваловский проспект»				
Изм.	Кол.ч.	Лист N док.	Подпись	Дата
Разработал	Высоцкая			02.22
Проверил	Чудакова			02.22
ГИП	Чудакова			02.22
Н.контр.	Чудакова			02.22
Основная часть проекта межевания территории			Стадия	Лист
			ДПТ	1
			Листов	3
Чертеж межевания территории (красные линии, границы и условные номера образуемых земельных участков, в том числе в отношении которых предполагается их резервирование и (или) изъятие для государственных нужд) М 1:2000				



Инв. № подл.	Подпись и дата	Взам. инв. №

						ПМ-5/2018-ДПТ-ПМОЧ-1	Лист
Изм.	Жол.уч	Лист	№ док.	Подпись	Дата		2

Схема расположения листов



Линия совмещения с листом 2
Линия совмещения с листом 3

Инв. № подл.	Подпись и дата	Взам. инв. №