

Примечания:

- Высотная съемка произведена с помощью спутниковой системы GPS
- На план нанесены геодезические знаки:
  - пункты полигонометрии №№ 4637,10080,2282,2223,2051,9331,
  - реперы №№ -При проектировании и строительстве предусмотреть сохранность геодезических знаков в соответствии с Постановлением Правительства РФ от 12.10.2016 г. № 1037 "Об утверждении Правил установления охранных зон пунктов государственной, геодезической сети, государственной нивелирной сети и государственной гравиметрической сети"
- Подземные сооружения, не имеющие выхода на поверхность, нанесены по исполнительным чертежам и данным полевого обследования.
- До производства земляных и строительных работ вблизи охранной зоны междугородной кабельной линии связи на место проведения работ вызвать представителя МРФ "Северо-Запад" ПАО "Ростелеком" по телефонам: 314-42-18, 591-95-10, 591-91-05 (круглосуточно).

		Открытое акционерное общество "Трест геодезических работ и инженерных изысканий"	
Для служебного пользования	Уч. № 512 по книге № 134	Изготовлено - 1 экз. Количество листов в одном экз. - 1	
Топографический план Адрес: Приморский р-он, от станции "Комендантский просп." до станции "Шуваловский проспект"		Шифр заказа: 477-18(568) Дата: 01.11.18г. Масштаб: 1:2000	
Объект: для подготовки документации по планировке территории, для размещения линейного объекта "Строительство Фрунзенско-Приморской линии от станции "Комендантский просп." до станции "Шуваловский просп."		Система координат - местная 1964 г. Система высот - Балтийская 1977 г.	
План составлен по материалам съемки	Плановой части Высотной части Подземных сооружений	на октябрь 2018г.	
Приложение: нет			
Зам.ген.директора -гл. инженер	Местоваяченко К.Е.	И.л.ч. камер. группы Вед. картограф	Шадрова Е.А.
Начальник отдела	Детковская О.Г.	Составитель	Юрсова Л.Д.
Зам. нач. отдела	Блох Е.Л.	Топограф	Толстая Г.Э.
Нач. экспедиции	Калинин С.А.		

Санкт-Петербург  
Комитет по градостроительству и архитектуре  
ГЕОЛОГО-ГЕОДЕЗИЧЕСКИЙ ОТДЕЛ  
Работа выполнена по уведомлению Комитета от 12.10.18 № 5240-18  
проверена и включена в изыскательский фонд Санкт-Петербурга  
Составленный по этим материалам план М. 1: 2000, приложен для проектирования

Начальник Геолого-геодезического отдела  
/Ершов А.С./

Работу принял  
" 01 " ноября 2018г.  
Рег. № 5240-18/1

/Худнев А.И./  
/Парфенова В.В./  
/Денисов Ф.Ф./

Предусмотреть охранные зоны геодезических пунктов согласно Постановлению Правительства РФ от 12.10.2016г. №1037 "Об утверждении Правил установления охранных зон пунктов государственной геодезической сети, государственной нивелирной сети и государственной гравиметрической сети"

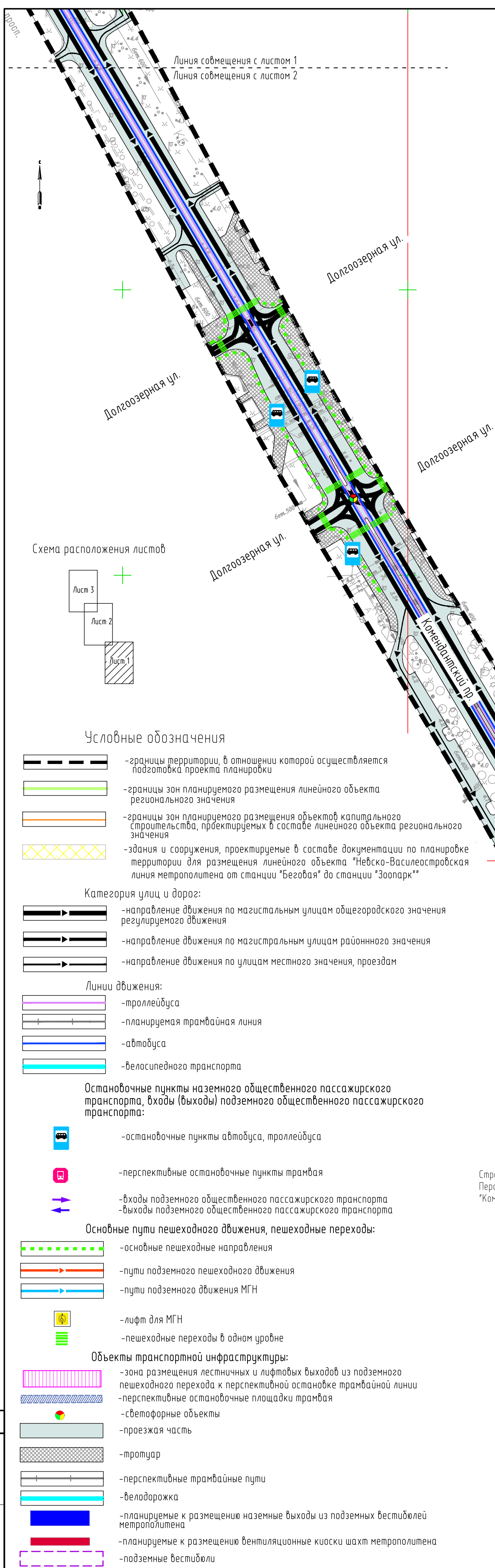
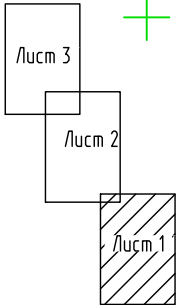


Схема расположения листов



Условные обозначения

- границы территории, в отношении которой осуществляется подготовка проекта планировки
- границы зон планируемого размещения линейного объекта регионального значения
- границы зон планируемого размещения объектов капитального строительства, проектируемых в составе линейного объекта регионального значения
- здания и сооружения, проектируемые в составе документации по планировке территории для размещения линейного объекта "Невско-Василеостровская линия метрополитена от станции "Беговая" до станции "Зоопарк"

Категория улиц и дорог:

- направленные движения по магистральным улицам общегородского значения регулируемого движения
- направленные движения по магистральным улицам районного значения
- направленные движения по улицам местного значения, проездам

Линии движения:

- троллейбуса
- планируемая трамвайная линия
- автобуса
- велосипедного транспорта

Остановочные пункты наземного общественного пассажирского транспорта, входы (выходы) подземного общественного пассажирского транспорта:

- остановочные пункты автобуса, троллейбуса
- перспективные остановочные пункты трамвая
- входы подземного общественного пассажирского транспорта
- выходы подземного общественного пассажирского транспорта

Основные пути пешеходного движения, пешеходные переходы:

- основные пешеходные направления
- пути подземного пешеходного движения
- пути подземного движения МГН

- лифт для МГН
- пешеходные переходы в одном уровне

Объекты транспортной инфраструктуры:

- зона размещения лестничных и лифтовых выходов из подземного пешеходного перехода к перспективной остановке трамвайной линии
- перспективные остановочные площадки трамвая
- светофорные объекты
- проезжая часть
- тротуар
- перспективные трамвайные пути
- велодорожка
- планируемые к размещению наземные выходы из подземных вестибюлей метрополитена
- планируемые к размещению вентиляционные киоски шахт метрополитена
- подземные вестибюли

Примечание:

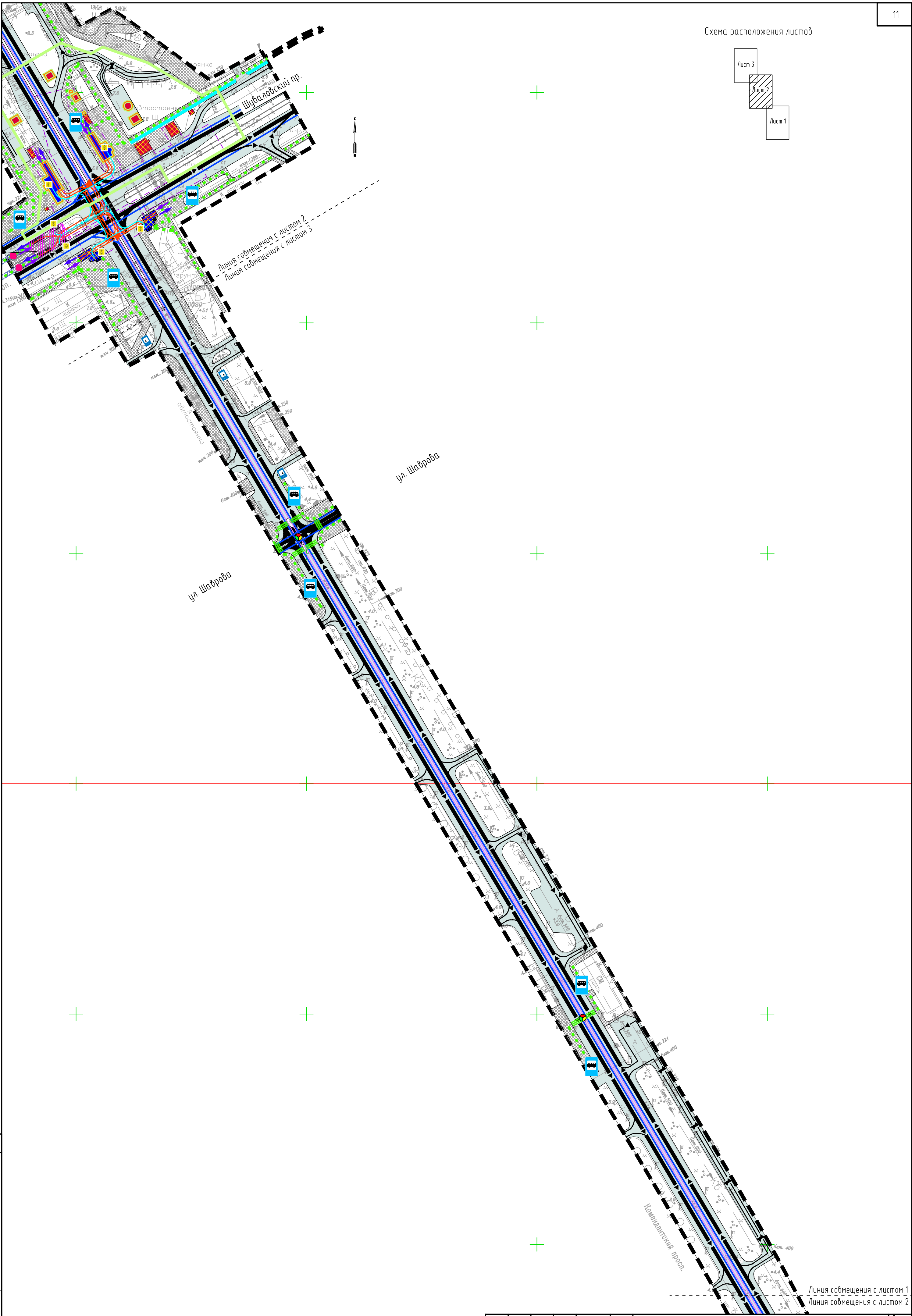
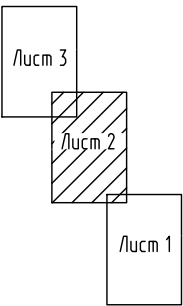
- Границы зон планируемого размещения линейных объектов, подлежащих реконструкции в связи с изменением их местоположения, отсутствуют.
- Границы публичных сервитутов отсутствуют.
- Хозяйственные проезды и скотопрогоны, сооружения для перехода диких животных отсутствуют.

Стройплощадка №1:  
Перспективный вестибюль станции "Комендантский проспект"

Изм. Кол.ч. Лист N док. Подпись Дата						ПМ-5/2018-ДПТ-ППМО-3					
Разработал Высоцкая 02.22						«Фрунзенско-Приморская линия метрополитена от станции «Комендантский проспект» до станции «Шуваловский проспект»					
Проверил Чудакова 02.22											
ГИП Чудакова 02.22						Материалы по обоснованию проекта планировки территории			Стадия	Лист	Листов
Н.контр. Чудакова 02.22									ДПТ	1	3
						Схема организации улично-дорожной сети и движения транспорта М 1:2000					



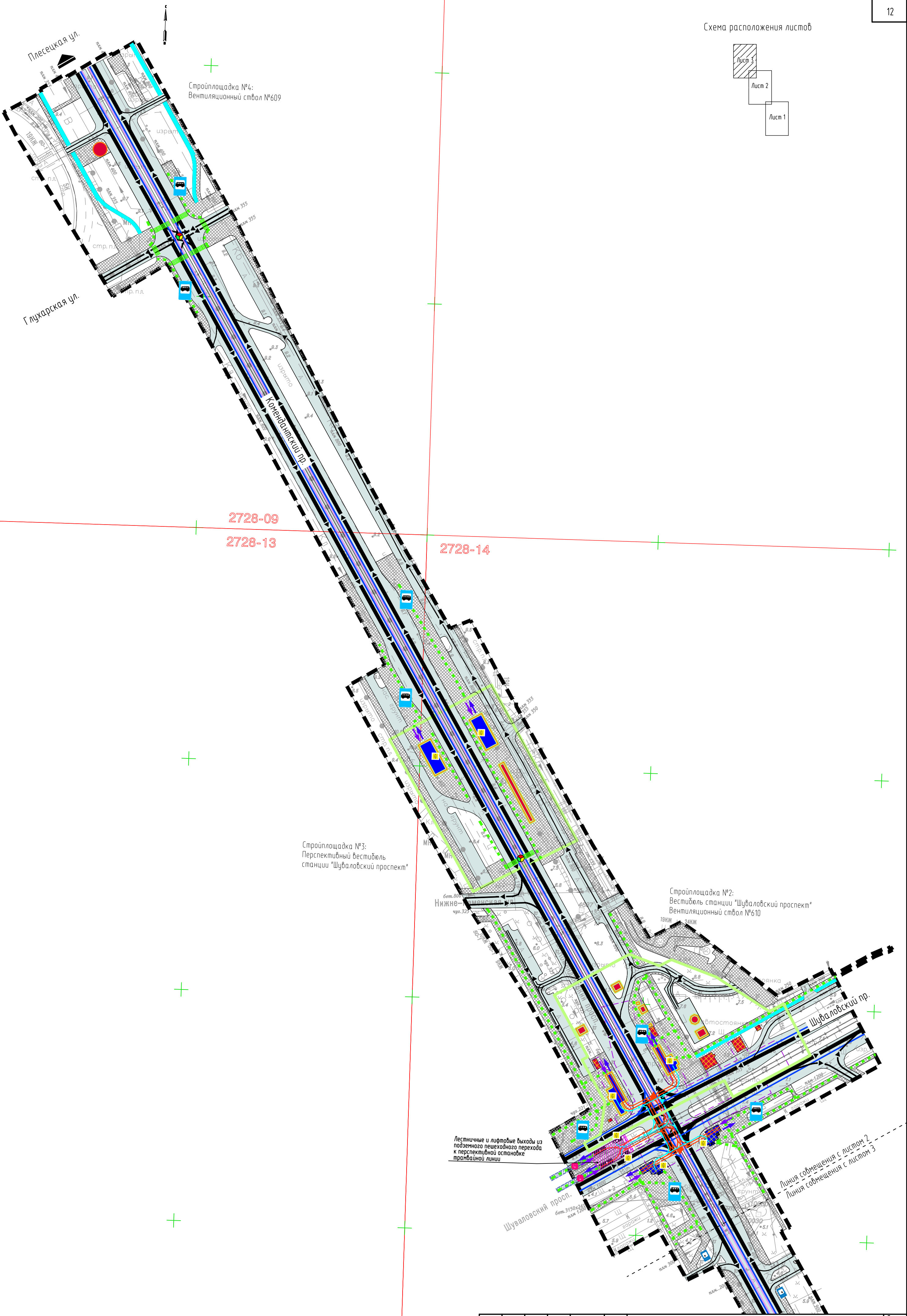
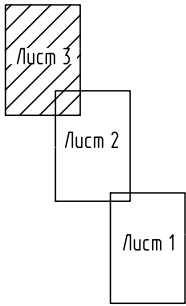
Схема расположения листов



Инв. № подл.	Подпись и дата	Взам. инв. №



Схема расположения листов



Инв. № подл.	Подпись и дата	Взам. инв. №