



Примечания:

- 1. Высотная съемка произведена с помощью спутниковой системы GPS
- 2. На план нанесены геодезические знаки:
 - а) пункты полигонометрии №№ 4637,10030,2282,2223,2051,9331,
 - б) реперы №№ -При проектировании и строительстве предусмотреть сохранность геодезических знаков в соответствии с Постановлением Правительства РФ от 12.10.2016 г. №1037 "Об утверждении Правил установления охранных зон пунктов государственной, геодезической сети, государственной нивелирной сети и государственной гравиметрической сети"
- 3. Подземные сооружения, не имеющие выхода на поверхность, нанесены по исполнительным чертежам и данным полевого обследования.
- 4. До производства земляных и строительных работ вблизи охранной зоны междугородной кабельной линии связи на место проведения работ вызвать представителя МРФ "Северо-Запад" ПАО "Ростелеком" по телефонам: 314-42-18, 591-95-10, 591-91-05 (круглосуточно).

		Открытое акционерное общество "Трест геодезических работ и инженерных изысканий"	
Для служебного пользования	Уч. № 512 по книге № 134	Изготовлено - 1 экз. Количество листов в одном экз. - 1	
Топографический план Адрес: Приморский р-он, от станции "Командантский просп." до станции "Шуваловский проспект"		Шифр заказа: 477-18(568) Дата: 01.11.18г. Масштаб: 1:2000	
Объект: для подготовки документации по планировке территории, для размещения линейного объекта "Строительство Фрунзенско-Приморской линии от станции "Командантский просп." до станции "Шуваловский просп."		Система координат - местная 1964 г. Система высот - Балтийская 1977 г.	
План составлен по материалам съемки	Плановой части Высотной части Подземных сооружений	на октябрь 2018г.	
Приложение: нет			
Зам.ген.директора -т.л. инженер	Местоваяченко К.Е.	И.о.нач. камер. группы Вед. картограф	Шадрова Е.А.
Начальник отдела	Детковская О.Г.	Составитель	Юрусова Л.Д.
Зам. нач. отдела	Блох Е.Л.	Топограф	Толорая Г.Э.
Нач. экспедиции	Калинин С.А.		

Санкт-Петербург
Комитет по градостроительству
и архитектуре
ГЕОЛОГО-ГЕОДЕЗИЧЕСКИЙ ОТДЕЛ
Работа выполнена по уведомлению
Комитета от 12.10.18 № 5240-18
проверена и включена в изыскательский
фонд Санкт-Петербурга
Составленный по этим материалам
план М. 1: 2000 приложен для
проектирования

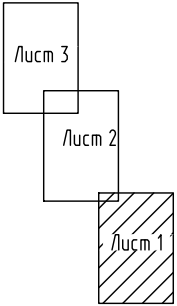
Начальник Геолого-
геодезического отдела /Ершов А.С./
Работу принял /Худнев А.Н./
/Парфенова В.В./
/Денисов Ф.Ф./
" 01 " ноября 2018г.
Рег. № 5240-18/1

Предусмотреть охранные зоны
геодезических пунктов согласно
Постановлению Правительства РФ
от 12.10.2016г. №1037
"Об утверждении Правил установления
охранных зон пунктов государственной
геодезической сети, государственной
нивелирной сети и государственной
гравиметрической сети"

Условные обозначения

- границы территории, в отношении которой осуществляется
подготовка проекта планировки
 - границы зон планируемого размещения линейного объекта регионального значения
 - границы зон планируемого размещения объектов капитального строительства,
проектируемых в составе линейного объекта регионального значения
- Границы зон с особыми условиями использования территорий установленные
в соответствии с законодательством Российской Федерации:
- охранная зона канализационных сетей
 - охранная зона сетей связи и сооружений связи
 - охранная зона подземных кабельных линий электропередачи
 - техническая и охранный зона метрополитена
 - охранная зона канализационных тоннельных коллекторов
 - охранная зона тепловых сетей
 - охранная зона воздушных линий электропередачи
 - охранная зона газораспределительной сети
 - охранная зона водопроводных сетей
 - охранная зона объекта электросетевого хозяйства - воздушной линии
электропередач ВЛ 35 кВ Приморская-1
 - охранная зона объекта электросетевого хозяйства - ВЛ 110 кВ Лахтинская - 5
 - охранная зона газопровода высокого давления
 - охранная зона вентиляционного киоска №508 по данным ГУП «Петербургский метрополитен»
- Границы зон с особыми условиями использования территорий подлежащие установлению
или изменению в связи с размещением линейного объекта регионального значения:
- охранная зона канализационных сетей
 - охранная зона подземных кабельных линий электропередачи
 - охранная зона сетей связи и сооружений связи
 - охранная зона водопроводных сетей

Схема расположения листов



Строительная площадка №1:
Перспективный вестибюль станции
"Командантский проспект"

Примечание:

- 1. Границы зон планируемого размещения линейных объектов, подлежащих реконструкции
в связи с изменением их местоположения, отсутствуют.
- 2. Границы территорий объектов культурного наследия, включенных в единый государственный реестр объектов культурного
наследия (памятников истории и культуры) народов Российской Федерации, отсутствуют.
- 3. Границы территорий выявленных объектов культурного наследия отсутствуют.
- 4. Границы зон с особыми условиями использования территорий, подлежащих реконструкции в связи с их переносом из зон
планируемого размещения линейного объекта регионального значения либо в, границах зон планируемого размещения линейного
объекта регионального значения, отсутствуют.
- 5. Границы особо охраняемых природных территорий, границы лесничеств отсутствуют.


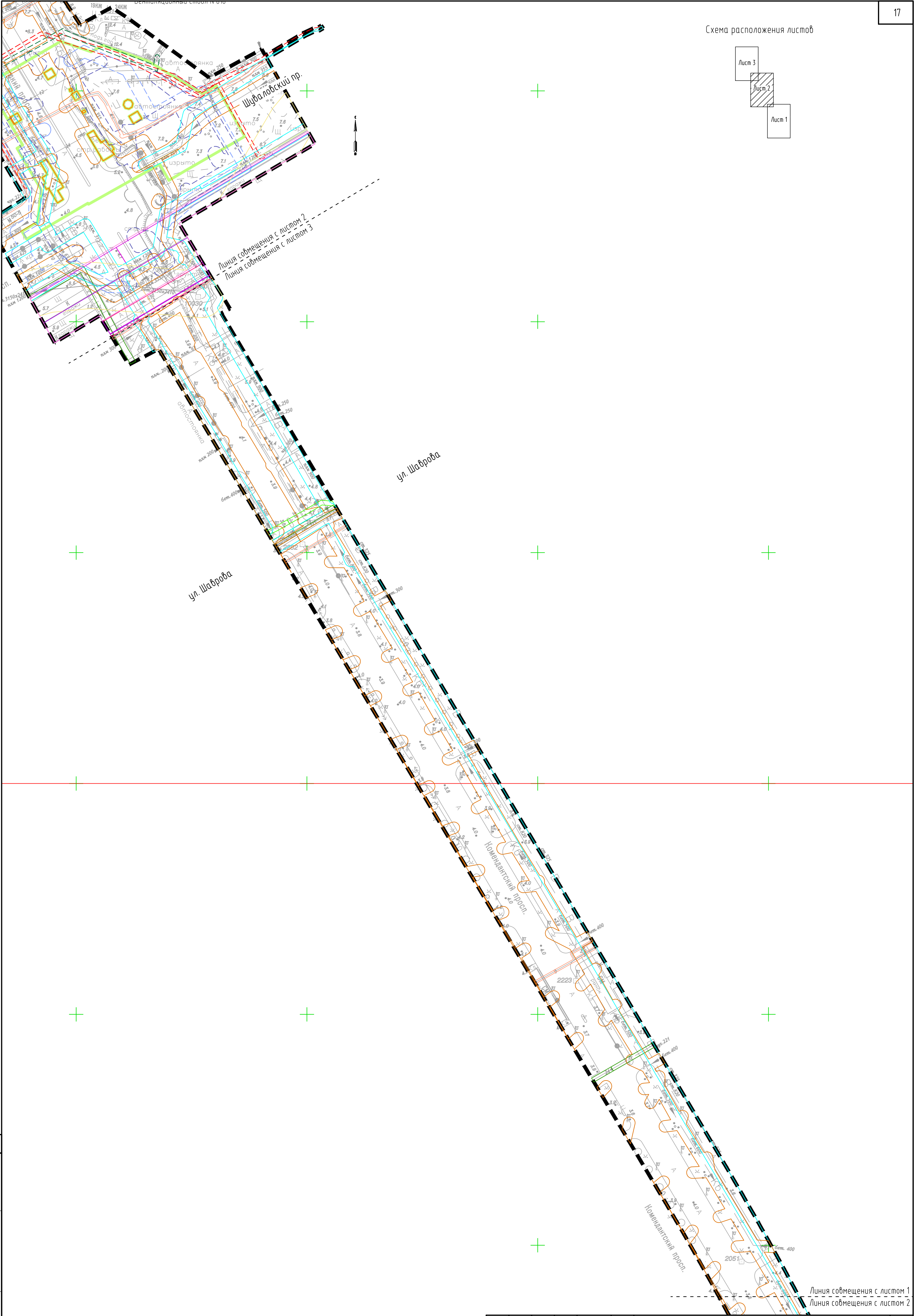
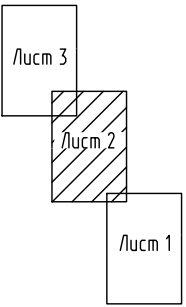
						ПМ-5/2018-ДПТ-ППМО-5			
						«Фрунзенско-Приморская линия метрополитена от станции «Командантский проспект» до станции «Шуваловский проспект»			
Изм.	Кол.ч.	Лист	№ док.	Подпись	Дата	Материалы по обоснованию проекта планировки территории	Стадия	Лист	Листов
Разработал	Высоцкая				02.22		ДПТ	1	3
Проверил	Чудакова				02.22				
ГИП	Чудакова				02.22	Схема границ территорий объектов культурного наследия и границ зон с особыми условиями использования территорий, особо охраняемых природных территорий, лесничеств М 1:2000			
Н.контр.	Чудакова				02.22				
						TRANSEKOPROEKT			

Схема расположения листов

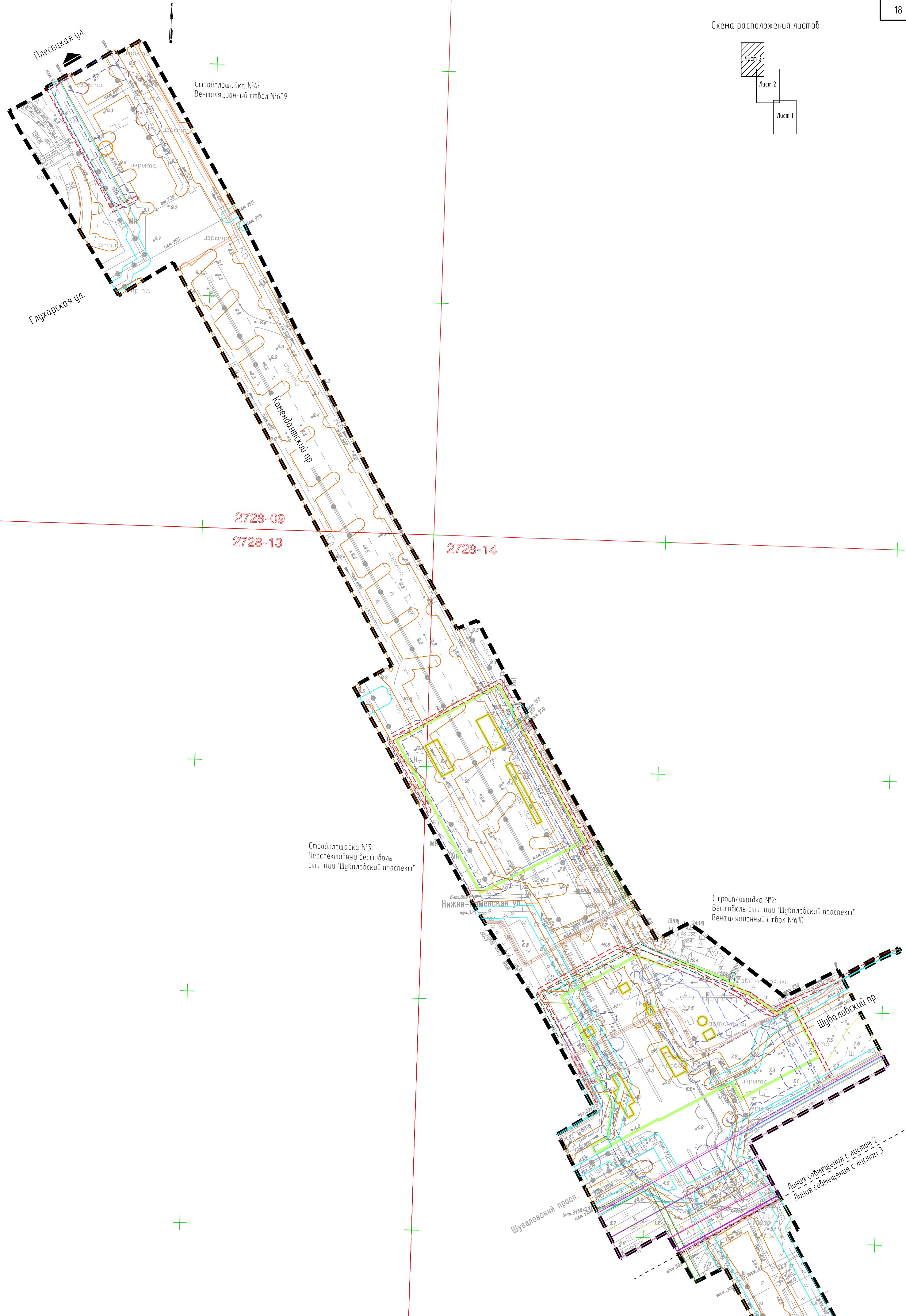
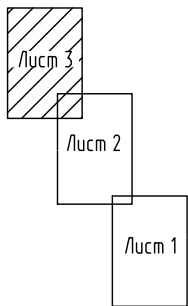


Инв. № подл.	Подпись и дата	Взам. инв. №

Изм.	Кол.уч.	Лист	N док.	Подпись	Дата	Лист
						2

ПМ-5/2018-ДПТ-ППМО-5

Схема расположения листов



Инв. № подл.	Подпись и дата	Взам. инв. №

Изм.	Кол.уч.	Лист	№ док.	Подпись	Дата	ПМ-5/2018-ДПТ-ППМО-5	Лист 3