

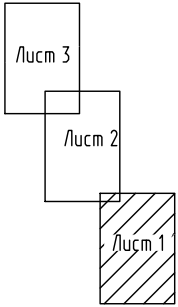
- Примечания:
- Высотная съемка произведена с помощью спутниковой системы GPS
 - На план нанесены геодезические знаки:
а) пункты полигонометрии №№ 4637,10030,2282,2223,2051,9331,
б) реперы №№ -
При проектировании и строительстве предусмотреть сохранность геодезических знаков в соответствии с Постановлением Правительства РФ от 12.10.2016 г. №1037 "Об утверждении Правил установления охранных зон пунктов государственной, геодезической сети, государственной нивелирной сети и государственной гравиметрической сети"
 - Подземные сооружения, не имеющие выхода на поверхность, нанесены по исполнительным чертежам и данным полевого обследования.
 - До производства земляных и строительных работ вблизи охранной зоны междугородной кабельной линии связи на место проведения работ вызвать представителя МРФ "Северо-Запад" ПАО "Ростелеком" по телефонам: 314-42-18, 591-95-10, 591-91-05 (круглосуточно).

		Открытое акционерное общество "Трест геодезических работ и инженерных изысканий"	
Для служебного пользования	Уч. № 512 по книге № 134	Изготовлено - 1 экз. Количество листов в одном экз. - 1	
Топографический план Адрес: Приморский р-он, от станции "Командантский просп." до станции "Шуваловский проспект"		Шифр заказа: 477-18(568) ----- Дата: 01.11.18г. Масштаб: 1:2000	
Объект: для подготовки документации по планировке территории, для размещения линейного объекта "Строительство Фрунзенско-Приморской линии от станции "Командантский просп." до станции "Шуваловский просп."		Система координат - местная 1964 г. Система высот - Балтийская 1977 г.	
План составлен по материалам съемки	Плановой части Высотной части Подземных сооружений	на октябрь 2018г.	
Приложение: <i>нет</i>			
Зам. ген. директора -т.л. инженер	<i>Местовиченко К.Е.</i>	И.о.нач. камер. группы Вед. картограф	<i>Шадрова Е.А.</i>
Начальник отдела	<i>Детковская О.Г.</i>	Составитель	<i>Юрсова Л.Д.</i>
Зам. нач. отдела	<i>Блох Е.Л.</i>	Топограф	<i>Толорая Г.Э.</i>
Нач. экспедиции	<i>Калинин С.А.</i>		

Санкт-Петербург
Комитет по градостроительству
и архитектуре
ГЕОЛОГО-ГЕОДЕЗИЧЕСКИЙ ОТДЕЛ
Работа выполнена по уведомлению
Комитета от 12.10.18 № 5240-18
проверена и включена в изыскательский
фонд Санкт-Петербурга
Составленный по этим материалам
план М.1: 2000 приложен для
проектирования
Начальник Геолого-
геодезического отдела /Ершов А.С./
Работу принял /Худнев А.Н./
/Парфенова В.В./
/Денисов Ф.Ф./
" 01 " ноября 2018г.
Рег. № 5240-18/1

Предусмотреть охранные зоны
геодезических пунктов согласно
Постановлению Правительства РФ
от 12.10.2016г. №1037
"Об утверждении Правил установления
охранных зон пунктов государственной
геодезической сети, государственной
нивелирной сети и государственной
гравиметрической сети"

Схема расположения листов



Условные обозначения

- границы территории, в отношении которой осуществляется подготовка проекта планировки
- границы зон планируемого размещения линейного объекта регионального значения
- границы зон планируемого размещения объектов капитального строительства, проектируемых в составе линейного объекта регионального значения
- Конструктивные и планировочные решения:
 - проезжая часть
 - тротуар
 - газон
 - перспективные трамвайные пути
 - перспективные остановочные площадки трамвая
 - зона размещения лестничных и лифтовых выходов из подземного пешеходного перехода к перспективной остановке трамвайной линии
 - велодорожка
 - планируемые к размещению наземные выходы из подземных вестибулей метрополитена
 - планируемые к размещению вентиляционные киоски шахт метрополитена
 - здания и сооружения, проектируемые в составе документации по планировке территории для размещения линейного объекта "Невско-Василеостровская линия метрополитена от станции "Беговая" до станции "Зоопарк"
 - выходы подземного общественного пассажирского транспорта
 - выходы подземного общественного пассажирского транспорта

Экспликация зданий и сооружений

№	Функциональное назначение объекта	Примечание
1	Входной павильон в подземный вестибюль/Вестибюль №2	Сооружение, относящееся к станционному комплексу "Командантский проспект"
2	Входной павильон в подземный вестибюль/Вестибюль №2	Сооружение, относящееся к станционному комплексу "Командантский проспект"
3	Киоск местной вентиляционной шахты метрополитена	Сооружение, относящееся к станционному комплексу "Командантский проспект"


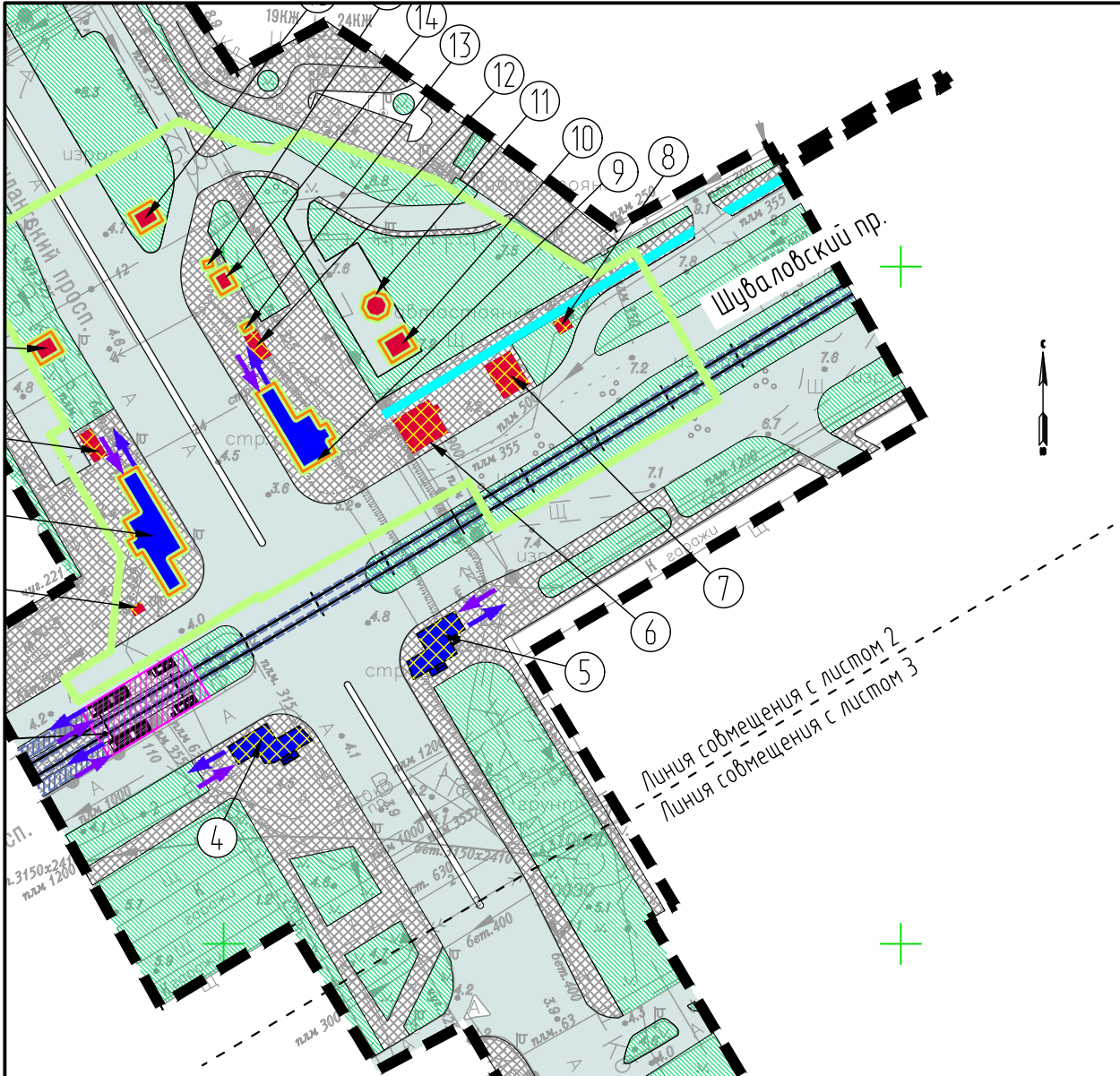
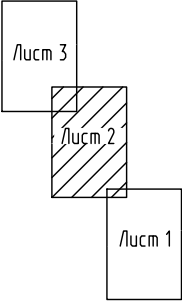
						ПМ-5/2018-ДПТ-ППМО-7			
						«Фрунзенско-Приморская линия метрополитена от станции «Командантский проспект» до станции «Шуваловский проспект»			
Изм.	Колуч	Лист	№ док.	Подпись	Дата	Материалы по обоснованию проекта планировки территории	Стадия	Лист	Листов
Разработал	Высоцкая		02.22				ДПТ	1	3
Проверил	Чудакова		02.22						
ГИП	Чудакова		02.22						
Н.контр.	Чудакова		02.22			Схема конструктивных и планировочных решений М 1:2000	 TRANSEKOPROEKT		

Схема расположения листов



Линия совмещения с листом 2
Линия совмещения с листом 3

ул. Шаврова

ул. Шаврова

Изм.	Кол.уч.	Лист	N док.	Подпись	Дата

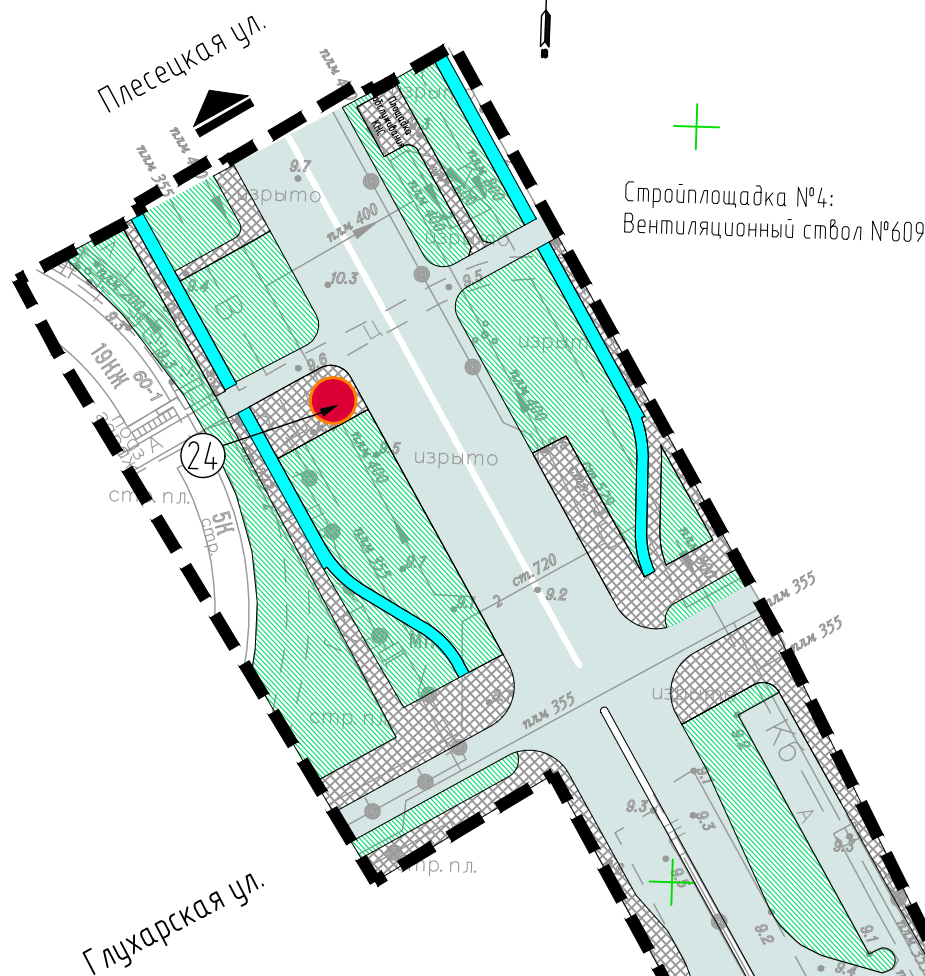
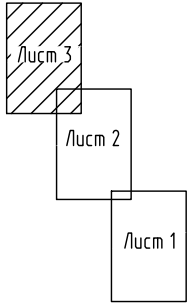
ПМ-5/2018-ДПТ-ППМО-7

Инв. № подл.	Подпись и дата	Взам. инв. №

Коммунальный просп.

Линия совмещения с листом 1
Линия совмещения с листом 2

Схема расположения листов



Стройплощадка №4:
Вентиляционный ствол №609

2728-09

2728-13

2728-14

Стройплощадка №3:
Перспективный вестибюль
станции "Шуваловский проспект"

Стройплощадка №2:
Вестибюль станции "Шуваловский проспект"
Вентиляционный ствол №610

Экспликация зданий и сооружений

№	Функциональное назначение объекта	Примечание
4	Входной павильон в подземный вестибюль	Сооружение, относящееся к станционному комплексу "Зоопарк"
5	Входной павильон в подземный вестибюль	Сооружение, относящееся к станционному комплексу "Зоопарк"
6	Вентиляционный киоск ПД /Служебный эвакуирующий	Сооружение, относящееся к станционному комплексу "Зоопарк"
7	Вентиляционный киоск ДЧ, В/Демонтажная камера из ТПП	Сооружение, относящееся к станционному комплексу "Зоопарк"
8	Вентиляционный киоск ПД	Сооружение, относящееся к станционному комплексу "Зоопарк"
9	Входной павильон в подземный вестибюль/ Вестибюль №1, лестничный спуск N2	Сооружение, относящееся к станционному комплексу "Шуваловский проспект"
10	Вентиляционный киоск ДЧ	Сооружение, относящееся к станционному комплексу "Шуваловский проспект"
11	Вентиляционный киоск шахты N610	Сооружение, относящееся к станционному комплексу "Шуваловский проспект"
12	Вентиляционный киоск шахты N458	Сооружение, относящееся к станционному комплексу "Зоопарк"
13	Демонтажная камера машинного эскалаторов	Сооружение, относящееся к станционному комплексу "Шуваловский проспект"
14	Вентиляционный киоск ДЧ, В	Сооружение, относящееся к станционному комплексу "Шуваловский проспект"
15	Демонтажная камера ВПП	Сооружение, относящееся к станционному комплексу "Шуваловский проспект"
16	Вентиляционный киоск ПД	Сооружение, относящееся к станционному комплексу "Шуваловский проспект"
17	Вентиляционный киоск ДЧ, В	Сооружение, относящееся к станционному комплексу "Зоопарк"
18	Входной павильон в подземный вестибюль/ Вестибюль №1, лестничный спуск N1	Сооружение, относящееся к станционному комплексу "Шуваловский проспект"
19	Вентиляционный киоск шахты N459	Сооружение, относящееся к станционному комплексу "Зоопарк"
20	Вентиляционный киоск ДЧ, В	Сооружение, относящееся к станционному комплексу "Шуваловский проспект"
21	Киоск местной вентиляционной шахты метрополитена	Сооружение, относящееся к станционному комплексу "Шуваловский проспект"
22	Входной павильон в подземный вестибюль/ Вестибюль №2	Сооружение, относящееся к станционному комплексу "Шуваловский проспект"
23	Входной павильон в подземный вестибюль/ Вестибюль №2	Сооружение, относящееся к станционному комплексу "Шуваловский проспект"
24	Вентиляционный киоск шахты N609	Сооружение, относящееся к станционному комплексу "Шуваловский проспект"

Лестничные и лифтовые выходы из подземного пешеходного перехода к перспективной остановке трамвайной линии

Линия совмещения с листом 2
Линия совмещения с листом 3